

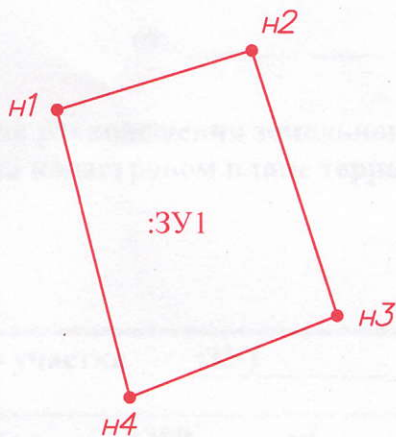
Утверждена
Постановлением администрации
(наименование документа об утверждении, включая наименования
муниципального образования
органов государственной власти или органов местного
Будогощское городское поселение
самоуправления, принявших решение об утверждении схемы
Ленинградской области
или подписавших соглашение о перераспределении земельных участков)

от _____ № _____

**Схема расположения земельного участка
на кадастровом плане территории**

Условный номер земельного участка :ЗУ1		
Площадь земельного участка 1200 м ²		
Обозначение характерных точек границ	Координаты, м	
	X	Y
1	2	3
н1	364057.95	2339096.43
н2	364066.32	2339123.74
н3	364029.25	2339135.74
н4	364017.71	2339106.70

47:27:0902001






:20056/18

:21255/1

Масштаб 1: 1000

Условные обозначения:

Система координат: МСК 47 зона 2

	Границы образуемого земельного участка
	Существующие границы земельных участков включенных в ГКН
 H1, H2... Hn	Обозначение новых характерных точек границ земельных участков
:89	Кадастровый номер учтенного земельного участка
:3У1	Условный номер образуемого земельного участка