

ОПИСАНИЕ МЕСТОПОЛОЖЕНИЯ ГРАНИЦ
Публичный сервитут для использования земель и земельных участков в целях эксплуатации
"ВЛ 750 кВ Белозерская - Ленинградская"

(наименование объекта, местоположение границ которого описано (далее - объект))

Раздел 1

Сведения об объекте		
№ п/п	Характеристики объекта	Описание характеристик
1	2	3
1	Местоположение объекта	Вологодская область, р-н Бабаевский, с/с Бабаевское сельское поселение. Вологодская область, р-н Бабаевский, г Бабаево. Вологодская область, р-н Кадуйский, с/с Семизерье сельское поселение. Вологодская область, р-н Кадуйский, с/с Никольское сельское поселение
2	Площадь объекта ± величина погрешности определения площади (Р ± ΔР)	14 867 683 м ² ± 1 350 м ²
3	Иные характеристики объекта	Публичный сервитут для использования земель и земельных участков в целях эксплуатации "ВЛ 750 кВ Белозерская - Ленинградская". Срок публичного сервитута: в соответствии с п.8 ст.39.43 ЗК РФ публичный сервитут считается установленным со дня внесения сведений о нем в Единый государственный реестр недвижимости, согласно Приказу Минэнерго России срок публичного сервитута составляет 49 лет. Обладатель публичного сервитута: Публичное акционерное общество «Федеральная сетевая компания - Россети», ИНН 4716016979, ОГРН 1024701893336 Решение об установлении публичного сервитута размещено на официальном сайте www.minenergo.gov.ru Почтовый адрес обладателя публичного сервитута: 121353, г. Москва, вн. тер. г. Муниципальный округ Можайский, ул. Беловежская, д. 4. Адрес электронной почты обладателя публичного сервитута: info@fsk-ees.ru

Раздел 2

Сведения о местоположении границ объекта

1. Система координат МСК-35, зона 1					
2. Сведения о характерных точках границ объекта					
Обозначение характерных точек границ	Координаты, м		Метод определения координат характерной точки	Средняя квадратическая погрешность положения характерной точки (M _t), м	Описание обозначения точки на местности (при наличии)
	X	Y			
1	2	3	4	5	6
1	371 985,83	1 242 385,99	Аналитический метод	0,10	—
2	371 929,74	1 242 490,90		0,10	
3	371 762,31	1 242 803,63		0,10	
4	371 585,14	1 243 134,37		0,10	
5	371 430,39	1 243 424,27		0,10	
6	371 431,74	1 243 432,73		0,10	
7	371 431,36	1 243 440,61		0,10	
8	371 428,66	1 243 450,26		0,10	
9	371 423,61	1 243 458,98		0,10	
10	371 415,46	1 243 466,99		0,10	
11	371 361,46	1 243 758,87		0,10	
12	371 299,34	1 244 098,02		0,10	
13	371 237,10	1 244 437,16		0,10	
14	371 174,70	1 244 777,45		0,10	
15	371 112,50	1 245 116,92		0,10	
16	371 049,28	1 245 461,00		0,10	
17	370 989,57	1 245 790,04		0,10	
18	370 929,32	1 246 119,30		0,10	
19	370 868,72	1 246 449,07		0,10	
20	370 808,24	1 246 779,19		0,10	
21	370 747,78	1 247 108,37		0,10	
22	370 687,37	1 247 438,23		0,10	
23	370 626,29	1 247 771,67		0,10	
24	370 564,97	1 248 107,15		0,10	
25	370 503,78	1 248 440,55		0,10	
26	370 442,68	1 248 775,16		0,10	
27	370 381,21	1 249 110,43		0,10	
28	370 319,81	1 249 444,12		0,10	
29	370 264,79	1 249 744,02		0,10	
30	370 269,80	1 249 755,43		0,10	
31	370 271,11	1 249 765,55		0,10	
32	370 269,99	1 249 775,04		0,10	
33	370 266,58	1 249 784,09		0,10	
34	370 347,96	1 250 081,07		0,10	
35	370 441,09	1 250 423,49		0,10	
36	370 521,46	1 250 718,27		0,10	
37	370 606,65	1 251 031,95		0,10	
38	370 707,69	1 251 402,38		0,10	
39	370 807,65	1 251 770,21		0,10	
40	370 907,31	1 252 136,64		0,10	
41	370 932,42	1 252 226,83		0,10	
42	370 958,43	1 252 256,31		0,10	
43	370 986,79	1 252 269,95		0,10	
44	371 010,69	1 252 287,67		0,10	
45	371 025,71	1 252 342,73		0,10	
46	371 020,06	1 252 364,31		0,10	
47	371 020,06	1 252 385,04		0,10	
48	371 014,06	1 252 398,67		0,10	
49	371 006,43	1 252 431,94		0,10	
50	370 993,24	1 252 451,70		0,10	
51	371 009,72	1 252 512,12		0,10	
52	371 090,24	1 252 806,87		0,10	

53	371 177,46	1 253 126,56	0,10
54	371 178,06	1 253 128,93	0,10
55	371 178,65	1 253 131,87	0,10
56	371 179,09	1 253 134,84	0,10
57	371 179,37	1 253 137,83	0,10
58	371 179,50	1 253 140,82	0,10
59	371 179,48	1 253 143,82	0,10
60	371 179,30	1 253 146,82	0,10
61	371 151,89	1 253 464,37	0,10
62	371 124,53	1 253 788,17	0,10
63	371 095,10	1 254 132,28	0,10
64	371 066,64	1 254 465,79	0,10
65	371 037,98	1 254 799,37	0,10
66	371 009,54	1 255 132,67	0,10
67	370 980,72	1 255 466,49	0,10
68	370 949,65	1 255 830,44	0,10
69	370 924,93	1 256 119,77	0,10
70	370 896,22	1 256 464,25	0,10
71	370 896,07	1 256 465,78	0,10
72	370 895,67	1 256 468,76	0,10
73	370 895,11	1 256 471,70	0,10
74	370 894,40	1 256 474,62	0,10
75	370 809,64	1 256 786,97	0,10
76	370 724,89	1 257 101,44	0,10
77	370 632,96	1 257 443,55	0,10
78	370 545,79	1 257 767,81	0,10
79	370 457,29	1 258 095,32	0,10
80	370 371,31	1 258 414,69	0,10
81	370 285,72	1 258 733,24	0,10
82	370 192,32	1 259 080,28	0,10
83	370 127,19	1 259 320,24	0,10
84	370 131,82	1 259 335,35	0,10
85	370 130,95	1 259 348,41	0,10
86	370 123,96	1 259 363,33	0,10
87	370 116,16	1 259 371,16	0,10
88	370 065,98	1 259 680,93	0,10
89	370 007,46	1 260 040,75	0,10
90	369 949,36	1 260 396,92	0,10
91	369 897,68	1 260 711,52	0,10
92	369 900,11	1 260 716,92	0,10
93	369 902,00	1 260 724,18	0,10
94	369 902,32	1 260 734,53	0,10
95	369 898,90	1 260 747,21	0,10
96	369 893,91	1 260 755,37	0,10
97	369 892,82	1 261 052,17	0,10
98	369 890,93	1 261 362,84	0,10
99	369 889,30	1 261 687,38	0,10
100	369 887,94	1 262 012,41	0,10
101	369 886,27	1 262 338,12	0,10
102	369 885,31	1 262 665,60	0,10
103	369 885,14	1 262 669,90	0,10
104	369 884,83	1 262 672,89	0,10
105	369 884,37	1 262 675,85	0,10
106	369 883,75	1 262 678,79	0,10
107	369 811,94	1 262 982,24	0,10
108	369 734,91	1 263 314,07	0,10
109	369 658,53	1 263 644,38	0,10
110	369 581,47	1 263 976,09	0,10
111	369 504,35	1 264 307,41	0,10
112	369 427,29	1 264 638,88	0,10
113	369 350,35	1 264 969,76	0,10
114	369 273,25	1 265 300,71	0,10
115	369 196,30	1 265 632,31	0,10
116	369 121,83	1 265 956,48	0,10

117	369 121,37	1 265 958,32	0,10
118	369 120,53	1 265 961,20	0,10
119	369 119,54	1 265 964,03	0,10
120	369 118,41	1 265 966,81	0,10
121	369 117,13	1 265 969,52	0,10
122	368 941,00	1 266 320,16	0,10
123	368 941,60	1 266 324,83	0,10
124	368 941,57	1 266 330,87	0,10
125	368 940,35	1 266 337,92	0,10
126	368 937,47	1 266 345,53	0,10
127	368 933,74	1 266 351,58	0,10
128	368 936,49	1 266 738,98	0,10
129	368 936,48	1 266 740,50	0,10
130	368 936,34	1 266 743,50	0,10
131	368 936,05	1 266 746,49	0,10
132	368 935,61	1 266 749,45	0,10
133	368 935,01	1 266 752,39	0,10
134	368 860,90	1 267 074,55	0,10
135	368 786,39	1 267 396,11	0,10
136	368 708,45	1 267 731,27	0,10
137	368 629,07	1 268 073,11	0,10
138	368 551,19	1 268 408,30	0,10
139	368 472,56	1 268 745,15	0,10
140	368 393,74	1 269 085,47	0,10
141	368 314,32	1 269 426,87	0,10
142	368 260,61	1 269 660,16	0,10
143	368 264,69	1 269 672,14	0,10
144	368 264,73	1 269 685,39	0,10
145	368 260,14	1 269 698,47	0,10
146	368 253,11	1 269 707,60	0,10
147	368 227,85	1 270 009,86	0,10
148	368 200,66	1 270 344,67	0,10
149	368 171,72	1 270 707,27	0,10
150	368 143,40	1 271 056,24	0,10
151	368 115,60	1 271 395,82	0,10
152	368 087,75	1 271 744,57	0,10
153	368 058,97	1 272 098,66	0,10
154	368 031,67	1 272 432,43	0,10
155	368 002,09	1 272 801,05	0,10
156	367 972,27	1 273 169,14	0,10
157	367 941,07	1 273 548,72	0,10
158	367 913,32	1 273 884,78	0,10
159	367 917,08	1 273 891,02	0,10
160	367 919,23	1 273 896,44	0,10
161	367 921,08	1 273 908,21	0,10
162	367 919,53	1 273 919,51	0,10
163	367 916,53	1 273 927,00	0,10
164	367 990,42	1 274 223,52	0,10
165	368 074,93	1 274 569,22	0,10
166	368 159,44	1 274 913,71	0,10
167	368 244,22	1 275 258,95	0,10
168	368 328,90	1 275 603,58	0,10
169	368 413,31	1 275 947,52	0,10
170	368 498,21	1 276 292,46	0,10
171	368 582,68	1 276 637,52	0,10
172	368 667,28	1 276 982,44	0,10
173	368 751,94	1 277 327,33	0,10
174	368 836,80	1 277 671,84	0,10
175	368 915,58	1 277 996,52	0,10
176	368 994,90	1 278 317,51	0,10
177	369 079,26	1 278 661,96	0,10
178	369 164,07	1 279 006,70	0,10
179	369 248,79	1 279 351,69	0,10
180	369 333,46	1 279 696,41	0,10

181	369 418,04	1 280 040,86	0,10
182	369 502,68	1 280 385,80	0,10
183	369 588,54	1 280 735,75	0,10
184	369 674,44	1 281 085,43	0,10
185	369 760,37	1 281 435,18	0,10
186	369 845,01	1 281 780,10	0,10
187	369 924,81	1 282 109,09	0,10
188	369 925,24	1 282 111,04	0,10
189	369 925,77	1 282 113,99	0,10
190	369 926,15	1 282 116,97	0,10
191	369 926,37	1 282 119,96	0,10
192	369 926,44	1 282 122,96	0,10
193	369 925,30	1 282 458,89	0,10
194	369 923,00	1 282 799,69	0,10
195	369 921,31	1 283 149,58	0,10
196	369 919,17	1 283 499,62	0,10
197	369 917,26	1 283 839,17	0,10
198	369 915,36	1 284 178,60	0,10
199	369 913,42	1 284 519,01	0,10
200	369 911,72	1 284 859,35	0,10
201	369 910,10	1 285 198,50	0,10
202	369 907,84	1 285 539,06	0,10
203	369 905,90	1 285 883,80	0,10
204	369 903,35	1 286 218,69	0,10
205	369 903,14	1 286 223,14	0,10
206	369 902,81	1 286 226,12	0,10
207	369 902,33	1 286 229,08	0,10
208	369 901,69	1 286 232,01	0,10
209	369 900,91	1 286 234,91	0,10
210	369 899,97	1 286 237,76	0,10
211	369 797,10	1 286 525,77	0,10
212	369 690,65	1 286 822,25	0,10
213	369 584,10	1 287 118,77	0,10
214	369 477,90	1 287 414,59	0,10
215	369 371,14	1 287 711,55	0,10
216	369 264,97	1 288 007,46	0,10
217	369 158,66	1 288 303,91	0,10
218	369 157,60	1 288 306,64	0,10
219	369 156,37	1 288 309,38	0,10
220	369 155,01	1 288 312,05	0,10
221	369 153,51	1 288 314,65	0,10
222	369 151,87	1 288 317,16	0,10
223	369 150,11	1 288 319,59	0,10
224	369 148,23	1 288 321,93	0,10
225	369 146,22	1 288 324,16	0,10
226	369 144,11	1 288 326,29	0,10
227	369 141,88	1 288 328,30	0,10
228	369 139,56	1 288 330,20	0,10
229	369 137,14	1 288 331,97	0,10
230	368 886,77	1 288 505,82	0,10
231	368 611,64	1 288 697,75	0,10
232	368 336,04	1 288 889,43	0,10
233	368 061,46	1 289 080,82	0,10
234	367 786,55	1 289 271,47	0,10
235	367 512,19	1 289 463,04	0,10
236	367 236,78	1 289 654,77	0,10
237	366 962,29	1 289 846,04	0,10
238	366 687,46	1 290 037,24	0,10
239	366 442,14	1 290 208,79	0,10
240	366 437,53	1 290 220,80	0,10
241	366 428,18	1 290 231,71	0,10
242	366 416,97	1 290 238,13	0,10
243	366 404,53	1 290 240,63	0,10
244	366 229,68	1 290 420,03	0,10

245	366 027,41	1 290 628,29	0,10
246	365 854,98	1 290 805,45	0,10
247	365 852,90	1 290 817,53	0,10
248	365 848,16	1 290 827,16	0,10
249	365 840,45	1 290 835,65	0,10
250	365 830,40	1 290 841,71	0,10
251	365 691,38	1 291 149,97	0,10
252	365 524,88	1 291 517,34	0,10
253	365 524,12	1 291 518,95	0,10
254	365 522,73	1 291 521,61	0,10
255	365 521,20	1 291 524,19	0,10
256	365 519,54	1 291 526,69	0,10
257	365 517,76	1 291 529,10	0,10
258	365 304,97	1 291 801,50	0,10
259	365 088,69	1 292 077,08	0,10
260	364 872,58	1 292 352,40	0,10
261	364 656,19	1 292 627,99	0,10
262	364 439,86	1 292 903,90	0,10
263	364 223,97	1 293 178,94	0,10
264	364 008,26	1 293 453,94	0,10
265	363 792,25	1 293 729,46	0,10
266	363 576,01	1 294 005,43	0,10
267	363 360,35	1 294 280,24	0,10
268	363 143,94	1 294 556,22	0,10
269	362 928,50	1 294 830,89	0,10
270	362 712,32	1 295 106,29	0,10
271	362 496,24	1 295 382,13	0,10
272	362 280,01	1 295 657,68	0,10
273	362 061,20	1 295 936,23	0,10
274	361 841,79	1 296 216,15	0,10
275	361 632,48	1 296 483,96	0,10
276	361 630,99	1 296 485,79	0,10
277	361 628,99	1 296 488,02	0,10
278	361 626,87	1 296 490,15	0,10
279	361 406,42	1 296 701,03	0,10
280	361 183,22	1 296 915,16	0,10
281	360 990,74	1 297 099,84	0,10
282	360 989,29	1 297 108,03	0,10
283	360 986,10	1 297 115,88	0,10
284	360 981,04	1 297 123,23	0,10
285	360 981,56	1 297 330,20	0,10
286	360 981,52	1 297 574,16	0,10
287	360 981,41	1 297 577,66	0,10
288	360 981,15	1 297 580,65	0,10
289	360 980,74	1 297 583,62	0,10
290	360 980,18	1 297 586,57	0,10
291	360 979,46	1 297 589,48	0,10
292	360 978,59	1 297 592,35	0,10
293	360 977,57	1 297 595,18	0,10
294	360 976,42	1 297 597,94	0,10
295	360 857,36	1 297 862,63	0,10
296	360 738,02	1 298 127,21	0,10
297	360 618,28	1 298 392,16	0,10
298	360 498,73	1 298 656,24	0,10
299	360 380,17	1 298 919,66	0,10
300	360 259,35	1 299 187,57	0,10
301	360 258,31	1 299 189,77	0,10
302	360 256,89	1 299 192,41	0,10
303	360 255,34	1 299 194,98	0,10
304	360 253,66	1 299 197,47	0,10
305	360 251,85	1 299 199,86	0,10
306	360 249,92	1 299 202,16	0,10
307	360 247,88	1 299 204,35	0,10
308	360 245,72	1 299 206,44	0,10

309	360 243,46	1 299 208,41	0,10
310	360 241,10	1 299 210,26	0,10
311	360 238,65	1 299 211,99	0,10
312	360 236,11	1 299 213,59	0,10
313	360 233,49	1 299 215,06	0,10
314	359 948,82	1 299 364,88	0,10
315	359 639,68	1 299 528,60	0,10
316	359 374,13	1 299 668,37	0,10
317	359 108,42	1 299 809,01	0,10
318	358 843,35	1 299 949,42	0,10
319	358 578,03	1 300 089,57	0,10
320	358 241,71	1 300 266,75	0,10
321	357 959,91	1 300 416,67	0,10
322	357 956,13	1 300 424,27	0,10
323	357 951,27	1 300 430,44	0,10
324	357 932,46	1 300 686,01	0,10
325	357 910,84	1 300 980,16	0,10
326	357 890,08	1 301 275,12	0,10
327	357 865,61	1 301 613,50	0,10
328	357 840,57	1 301 946,03	0,10
329	357 840,20	1 301 949,48	0,10
330	357 839,72	1 301 952,44	0,10
331	357 839,09	1 301 955,37	0,10
332	357 838,31	1 301 958,26	0,10
333	357 837,37	1 301 961,12	0,10
334	357 836,29	1 301 963,92	0,10
335	357 835,07	1 301 966,66	0,10
336	357 833,71	1 301 969,33	0,10
337	357 832,21	1 301 971,93	0,10
338	357 830,58	1 301 974,45	0,10
339	357 828,82	1 301 976,88	0,10
340	357 826,94	1 301 979,21	0,10
341	357 824,94	1 301 981,45	0,10
342	357 822,83	1 301 983,58	0,10
343	357 608,74	1 302 188,42	0,10
344	357 446,55	1 302 342,42	0,10
345	357 383,67	1 302 402,25	0,10
346	357 159,50	1 302 616,04	0,10
347	356 934,17	1 302 829,36	0,10
348	356 709,79	1 303 042,86	0,10
349	356 512,57	1 303 231,23	0,10
350	356 508,60	1 303 246,04	0,10
351	356 500,56	1 303 257,16	0,10
352	356 481,75	1 303 522,00	0,10
353	356 462,00	1 303 812,76	0,10
354	356 440,10	1 304 111,20	0,10
355	356 419,89	1 304 419,52	0,10
356	356 401,40	1 304 659,55	0,10
357	356 408,66	1 304 673,15	0,10
358	356 410,34	1 304 686,92	0,10
359	356 407,43	1 304 699,94	0,10
360	356 402,25	1 304 709,01	0,10
361	356 425,73	1 304 923,31	0,10
362	356 452,62	1 305 167,36	0,10
363	356 475,99	1 305 410,20	0,10
364	356 476,20	1 305 413,11	0,10
365	356 476,26	1 305 416,11	0,10
366	356 476,16	1 305 419,10	0,10
367	356 475,91	1 305 422,09	0,10
368	356 475,51	1 305 425,07	0,10
369	356 474,95	1 305 428,01	0,10
370	356 419,81	1 305 683,09	0,10
371	356 424,26	1 305 693,65	0,10
372	356 425,48	1 305 706,36	0,10

373	356 423,12	1 305 717,51	0,10
374	356 418,23	1 305 726,83	0,10
375	356 456,48	1 305 998,25	0,10
376	356 509,42	1 306 375,86	0,10
377	356 561,21	1 306 745,40	0,10
378	356 576,16	1 306 850,21	0,10
379	356 602,78	1 307 036,94	0,10
380	356 603,22	1 307 041,18	0,10
381	356 603,35	1 307 044,17	0,10
382	356 603,32	1 307 047,17	0,10
383	356 603,14	1 307 050,17	0,10
384	356 602,80	1 307 053,15	0,10
385	356 560,49	1 307 356,27	0,10
386	356 511,82	1 307 702,42	0,10
387	356 464,39	1 308 044,71	0,10
388	356 415,07	1 308 390,56	0,10
389	356 363,57	1 308 761,88	0,10
390	356 318,31	1 309 088,85	0,10
391	356 323,92	1 309 100,28	0,10
392	356 325,14	1 309 118,46	0,10
393	356 321,08	1 309 130,58	0,10
394	356 399,67	1 309 415,68	0,10
395	356 495,87	1 309 765,17	0,10
396	356 586,77	1 310 097,59	0,10
397	356 679,98	1 310 431,03	0,10
398	356 770,92	1 310 764,02	0,10
399	356 863,05	1 311 095,17	0,10
400	356 955,46	1 311 433,21	0,10
401	357 049,13	1 311 771,09	0,10
402	357 138,36	1 312 092,21	0,10
403	357 139,07	1 312 095,03	0,10
404	357 139,65	1 312 097,98	0,10
405	357 140,08	1 312 100,94	0,10
406	357 140,35	1 312 103,93	0,10
407	357 140,47	1 312 106,93	0,10
408	357 140,44	1 312 109,93	0,10
409	357 140,25	1 312 112,92	0,10
410	357 139,90	1 312 115,90	0,10
411	357 098,84	1 312 404,75	0,10
412	357 058,61	1 312 700,66	0,10
413	357 017,03	1 312 998,95	0,10
414	356 977,73	1 313 275,50	0,10
415	356 931,76	1 313 602,57	0,10
416	356 889,95	1 313 910,04	0,10
417	356 846,58	1 314 221,85	0,10
418	357 011,90	1 314 270,18	0,10
419	357 224,69	1 314 332,93	0,10
420	357 226,84	1 314 333,61	0,10
421	357 229,66	1 314 334,64	0,10
422	357 232,41	1 314 335,82	0,10
423	357 235,11	1 314 337,13	0,10
424	357 237,73	1 314 338,59	0,10
425	357 240,28	1 314 340,18	0,10
426	357 242,74	1 314 341,90	0,10
427	357 245,10	1 314 343,74	0,10
428	357 247,37	1 314 345,70	0,10
429	357 249,54	1 314 347,78	0,10
430	357 251,59	1 314 349,97	0,10
431	357 253,53	1 314 352,26	0,10
432	357 255,34	1 314 354,65	0,10
433	357 257,03	1 314 357,13	0,10
434	357 258,59	1 314 359,69	0,10
435	357 425,20	1 314 649,97	0,10
436	357 578,81	1 314 919,37	0,10

437	357 732,10	1 315 188,69	0,10
438	357 885,86	1 315 458,98	0,10
439	358 041,90	1 315 732,57	0,10
440	358 239,81	1 316 080,20	0,10
441	358 422,55	1 316 401,82	0,10
442	358 590,52	1 316 696,89	0,10
443	358 755,51	1 316 987,22	0,10
444	358 926,90	1 317 287,91	0,10
445	359 095,32	1 317 583,15	0,10
446	359 263,55	1 317 879,33	0,10
447	359 431,59	1 318 174,90	0,10
448	359 602,45	1 318 474,34	0,10
449	359 770,37	1 318 770,81	0,10
450	359 951,43	1 319 086,76	0,10
451	360 139,36	1 319 417,28	0,10
452	360 312,28	1 319 721,63	0,10
453	360 474,83	1 320 008,08	0,10
454	360 638,78	1 320 295,39	0,10
455	360 802,05	1 320 581,87	0,10
456	360 965,23	1 320 868,99	0,10
457	361 128,57	1 321 155,54	0,10
458	361 291,85	1 321 442,42	0,10
459	361 455,25	1 321 729,15	0,10
460	361 618,41	1 322 015,98	0,10
461	361 783,49	1 322 306,52	0,10
462	361 951,95	1 322 602,05	0,10
463	362 117,78	1 322 893,12	0,10
464	362 267,72	1 323 157,65	0,10
465	362 268,70	1 323 159,46	0,10
466	362 270,02	1 323 162,16	0,10
467	362 271,20	1 323 164,92	0,10
468	362 272,23	1 323 167,74	0,10
469	362 273,11	1 323 170,60	0,10
470	362 273,84	1 323 173,51	0,10
471	362 274,43	1 323 176,45	0,10
472	362 274,86	1 323 179,42	0,10
473	362 275,13	1 323 182,41	0,10
474	362 275,25	1 323 185,41	0,10
475	362 275,22	1 323 188,41	0,10
476	362 264,37	1 323 479,77	0,10
477	362 253,06	1 323 779,97	0,10
478	362 241,58	1 324 041,30	0,10
479	362 247,47	1 324 050,64	0,10
480	362 250,80	1 324 062,89	0,10
481	362 250,39	1 324 074,16	0,10
482	362 424,73	1 324 350,16	0,10
483	362 604,72	1 324 632,68	0,10
484	362 770,60	1 324 894,67	0,10
485	362 936,50	1 325 156,53	0,10
486	363 102,66	1 325 418,27	0,10
487	363 239,78	1 325 635,93	0,10
488	363 248,71	1 325 639,71	0,10
489	363 255,33	1 325 644,46	0,10
490	363 465,23	1 325 651,26	0,10
491	363 469,51	1 325 651,56	0,10
492	363 472,48	1 325 651,95	0,10
493	363 475,43	1 325 652,50	0,10
494	363 478,35	1 325 653,20	0,10
495	363 481,22	1 325 654,05	0,10
496	363 484,05	1 325 655,05	0,10
497	363 486,83	1 325 656,19	0,10
498	363 489,54	1 325 657,48	0,10
499	363 492,18	1 325 658,90	0,10
500	363 494,74	1 325 660,46	0,10

501	363 497,22	1 325 662,15	0,10
502	363 499,61	1 325 663,96	0,10
503	363 501,90	1 325 665,90	0,10
504	363 504,09	1 325 667,95	0,10
505	363 506,17	1 325 670,11	0,10
506	363 508,14	1 325 672,38	0,10
507	363 509,98	1 325 674,74	0,10
508	363 511,70	1 325 677,20	0,10
509	363 513,30	1 325 679,74	0,10
510	363 514,75	1 325 682,37	0,10
511	363 516,07	1 325 685,06	0,10
512	363 642,67	1 325 961,21	0,10
513	363 765,18	1 326 229,85	0,10
514	363 887,04	1 326 498,17	0,10
515	364 009,25	1 326 767,40	0,10
516	364 131,29	1 327 035,37	0,10
517	364 253,37	1 327 305,46	0,10
518	364 254,97	1 327 309,38	0,10
519	364 255,93	1 327 312,22	0,10
520	364 256,74	1 327 315,11	0,10
521	364 257,41	1 327 318,03	0,10
522	364 257,91	1 327 320,99	0,10
523	364 258,27	1 327 323,97	0,10
524	364 258,47	1 327 326,96	0,10
525	364 258,52	1 327 329,96	0,10
526	364 258,41	1 327 332,96	0,10
527	364 258,14	1 327 335,95	0,10
528	364 257,72	1 327 338,92	0,10
529	364 257,15	1 327 341,86	0,10
530	364 256,43	1 327 344,78	0,10
531	364 255,56	1 327 347,65	0,10
532	364 151,43	1 327 660,88	0,10
533	364 031,14	1 328 015,71	0,10
534	363 931,14	1 328 314,93	0,10
535	363 822,01	1 328 641,29	0,10
536	363 718,94	1 328 950,39	0,10
537	363 607,97	1 329 282,41	0,10
538	363 495,47	1 329 619,02	0,10
539	363 385,34	1 329 945,11	0,10
540	363 281,05	1 330 258,14	0,10
541	363 168,84	1 330 601,02	0,10
542	363 058,50	1 330 922,40	0,10
543	362 947,52	1 331 253,66	0,10
544	362 837,07	1 331 591,88	0,10
545	362 750,08	1 331 847,33	0,10
546	362 753,33	1 331 858,63	0,10
547	362 753,30	1 331 869,47	0,10
548	362 748,98	1 331 882,74	0,10
549	362 741,10	1 331 893,04	0,10
550	362 726,10	1 332 159,88	0,10
551	362 705,03	1 332 504,00	0,10
552	362 686,97	1 332 848,41	0,10
553	362 663,91	1 333 193,17	0,10
554	362 643,48	1 333 538,16	0,10
555	362 622,73	1 333 887,56	0,10
556	362 603,47	1 334 207,21	0,10
557	362 582,94	1 334 550,41	0,10
558	362 561,41	1 334 909,73	0,10
559	362 539,30	1 335 289,00	0,10
560	362 517,67	1 335 644,47	0,10
561	362 499,76	1 335 940,79	0,10
562	362 506,52	1 335 952,78	0,10
563	362 508,80	1 335 965,69	0,10
564	362 507,83	1 335 974,84	0,10

565	362 675,87	1 336 266,47	0,10
566	362 872,73	1 336 608,60	0,10
567	363 018,08	1 336 860,35	0,10
568	363 162,50	1 337 111,85	0,10
569	363 306,78	1 337 363,47	0,10
570	363 450,62	1 337 613,51	0,10
571	363 451,67	1 337 615,43	0,10
572	363 453,00	1 337 618,12	0,10
573	363 454,19	1 337 620,88	0,10
574	363 455,23	1 337 623,69	0,10
575	363 456,13	1 337 626,56	0,10
576	363 456,87	1 337 629,46	0,10
577	363 457,47	1 337 632,40	0,10
578	363 514,74	1 337 958,63	0,10
579	363 575,72	1 338 303,76	0,10
580	363 633,86	1 338 637,95	0,10
581	363 693,15	1 338 972,66	0,10
582	363 751,24	1 339 308,17	0,10
583	363 809,70	1 339 643,02	0,10
584	363 869,46	1 339 982,79	0,10
585	363 926,75	1 340 313,45	0,10
586	363 982,95	1 340 628,28	0,10
587	363 983,42	1 340 631,43	0,10
588	363 983,71	1 340 634,42	0,10
589	363 983,84	1 340 637,42	0,10
590	363 983,82	1 340 640,42	0,10
591	363 983,64	1 340 643,41	0,10
592	363 954,74	1 340 981,33	0,10
593	363 925,39	1 341 330,23	0,10
594	363 896,56	1 341 674,14	0,10
595	363 867,93	1 342 018,43	0,10
596	363 838,65	1 342 371,35	0,10
597	363 808,87	1 342 725,01	0,10
598	363 779,84	1 343 079,17	0,10
599	363 750,51	1 343 432,64	0,10
600	363 721,26	1 343 786,49	0,10
601	363 691,86	1 344 140,40	0,10
602	363 664,14	1 344 474,85	0,10
603	363 634,75	1 344 827,92	0,10
604	363 610,50	1 345 115,21	0,10
605	363 616,79	1 345 126,63	0,10
606	363 619,07	1 345 139,21	0,10
607	363 617,78	1 345 150,03	0,10
608	363 720,82	1 345 346,12	0,10
609	363 908,84	1 345 705,46	0,10
610	364 066,04	1 346 006,80	0,10
611	364 223,65	1 346 307,57	0,10
612	364 358,22	1 346 565,32	0,10
613	364 359,75	1 346 565,98	0,10
614	364 361,16	1 346 566,67	0,10
615	364 606,73	1 346 520,79	0,10
616	364 942,34	1 346 458,72	0,10
617	364 946,54	1 346 458,10	0,10
618	364 949,53	1 346 457,85	0,10
619	364 952,53	1 346 457,75	0,10
620	364 955,53	1 346 457,81	0,10
621	364 958,52	1 346 458,02	0,10
622	364 961,50	1 346 458,39	0,10
623	364 964,45	1 346 458,91	0,10
624	364 967,38	1 346 459,59	0,10
625	364 970,26	1 346 460,41	0,10
626	364 973,10	1 346 461,38	0,10
627	364 975,88	1 346 462,50	0,10
628	364 978,61	1 346 463,76	0,10

629	364 981,26	1 346 465,16	0,10
630	364 983,84	1 346 466,70	0,10
631	364 986,33	1 346 468,36	0,10
632	364 988,74	1 346 470,15	0,10
633	364 991,05	1 346 472,07	0,10
634	364 993,26	1 346 474,10	0,10
635	364 995,35	1 346 476,24	0,10
636	364 997,34	1 346 478,49	0,10
637	365 247,11	1 346 776,49	0,10
638	365 497,93	1 347 074,11	0,10
639	365 710,87	1 347 326,35	0,10
640	365 963,11	1 347 623,85	0,10
641	366 192,24	1 347 895,16	0,10
642	366 402,07	1 348 144,54	0,10
643	366 630,92	1 348 415,65	0,10
644	366 859,52	1 348 687,14	0,10
645	367 078,08	1 348 946,66	0,10
646	367 300,55	1 349 210,48	0,10
647	367 529,49	1 349 481,92	0,10
648	367 758,29	1 349 753,13	0,10
649	367 986,94	1 350 024,77	0,10
650	368 215,87	1 350 295,89	0,10
651	368 438,33	1 350 559,55	0,10
652	368 688,65	1 350 858,03	0,10
653	368 690,80	1 350 860,76	0,10
654	368 692,53	1 350 863,22	0,10
655	368 694,12	1 350 865,76	0,10
656	368 695,58	1 350 868,38	0,10
657	368 696,91	1 350 871,07	0,10
658	368 698,09	1 350 873,83	0,10
659	368 699,13	1 350 876,64	0,10
660	368 700,02	1 350 879,51	0,10
661	368 700,76	1 350 882,41	0,10
662	368 701,35	1 350 885,35	0,10
663	368 701,79	1 350 888,32	0,10
664	368 702,07	1 350 891,31	0,10
665	368 702,20	1 350 894,31	0,10
666	368 702,18	1 350 897,31	0,10
667	368 692,98	1 351 163,18	0,10
668	368 680,13	1 351 498,13	0,10
669	368 667,22	1 351 832,83	0,10
670	368 654,63	1 352 162,67	0,10
671	368 643,89	1 352 426,56	0,10
672	368 648,85	1 352 434,12	0,10
673	368 652,29	1 352 443,90	0,10
674	368 653,12	1 352 451,02	0,10
675	368 796,08	1 352 603,93	0,10
676	368 967,70	1 352 790,80	0,10
677	368 969,04	1 352 792,31	0,10
678	368 970,93	1 352 794,64	0,10
679	368 972,70	1 352 797,06	0,10
680	368 974,34	1 352 799,57	0,10
681	368 975,85	1 352 802,16	0,10
682	368 977,22	1 352 804,83	0,10
683	368 978,45	1 352 807,57	0,10
684	368 979,54	1 352 810,36	0,10
685	368 980,49	1 352 813,21	0,10
686	368 981,28	1 352 816,10	0,10
687	369 054,93	1 353 113,79	0,10
688	369 138,22	1 353 443,28	0,10
689	369 223,12	1 353 788,59	0,10
690	369 303,86	1 354 113,42	0,10
691	369 383,74	1 354 438,86	0,10
692	369 463,82	1 354 763,76	0,10

693	369 546,14	1 355 087,30	0,10
694	369 626,66	1 355 414,05	0,10
695	369 707,31	1 355 739,16	0,10
696	369 787,95	1 356 064,14	0,10
697	369 867,52	1 356 388,79	0,10
698	369 948,45	1 356 713,68	0,10
699	370 029,03	1 357 039,13	0,10
700	370 109,98	1 357 364,02	0,10
701	370 191,32	1 357 689,66	0,10
702	370 238,78	1 357 883,13	0,10
703	370 122,21	1 357 894,44	0,10
704	370 078,75	1 357 717,67	0,10
705	369 997,43	1 357 392,10	0,10
706	369 916,46	1 357 067,14	0,10
707	369 835,88	1 356 741,69	0,10
708	369 754,93	1 356 416,73	0,10
709	369 675,34	1 356 091,98	0,10
710	369 594,73	1 355 767,10	0,10
711	369 514,07	1 355 441,94	0,10
712	369 433,67	1 355 115,70	0,10
713	369 351,35	1 354 792,16	0,10
714	369 271,11	1 354 466,60	0,10
715	369 191,27	1 354 141,34	0,10
716	369 110,53	1 353 816,50	0,10
717	369 025,71	1 353 471,51	0,10
718	368 942,43	1 353 142,05	0,10
719	368 876,94	1 352 877,36	0,10
720	368 868,21	1 352 869,63	0,10
721	368 860,75	1 352 856,28	0,10
722	368 858,77	1 352 843,68	0,10
723	368 711,17	1 352 682,96	0,10
724	368 542,01	1 352 502,03	0,10
725	368 539,41	1 352 499,05	0,10
726	368 537,58	1 352 496,68	0,10
727	368 535,87	1 352 494,21	0,10
728	368 534,29	1 352 491,66	0,10
729	368 532,84	1 352 489,03	0,10
730	368 531,54	1 352 486,33	0,10
731	368 530,37	1 352 483,56	0,10
732	368 529,35	1 352 480,74	0,10
733	368 528,48	1 352 477,87	0,10
734	368 527,75	1 352 474,96	0,10
735	368 527,18	1 352 472,02	0,10
736	368 526,76	1 352 469,05	0,10
737	368 526,49	1 352 466,06	0,10
738	368 526,38	1 352 463,06	0,10
739	368 526,43	1 352 460,06	0,10
740	368 538,71	1 352 158,18	0,10
741	368 551,30	1 351 828,41	0,10
742	368 564,21	1 351 493,69	0,10
743	368 577,05	1 351 159,05	0,10
744	368 584,96	1 350 930,51	0,10
745	368 580,57	1 350 924,27	0,10
746	368 576,49	1 350 914,10	0,10
747	368 575,33	1 350 903,43	0,10
748	368 349,62	1 350 634,29	0,10
749	368 127,25	1 350 370,73	0,10
750	367 898,28	1 350 099,57	0,10
751	367 669,59	1 349 827,88	0,10
752	367 440,83	1 349 556,72	0,10
753	367 211,87	1 349 285,26	0,10
754	366 989,40	1 349 021,44	0,10
755	366 770,79	1 348 761,86	0,10
756	366 542,23	1 348 490,42	0,10

757	366 313,38	1 348 219,31	0,10
758	366 103,56	1 347 969,94	0,10
759	365 874,61	1 347 698,85	0,10
760	365 622,34	1 347 401,31	0,10
761	365 409,29	1 347 148,93	0,10
762	365 158,36	1 346 851,18	0,10
763	364 935,04	1 346 584,74	0,10
764	364 927,95	1 346 583,06	0,10
765	364 921,93	1 346 580,46	0,10
766	364 627,99	1 346 634,82	0,10
767	364 338,23	1 346 688,95	0,10
768	364 336,36	1 346 689,27	0,10
769	364 333,38	1 346 689,65	0,10
770	364 330,39	1 346 689,87	0,10
771	364 327,39	1 346 689,94	0,10
772	364 324,39	1 346 689,85	0,10
773	364 321,40	1 346 689,61	0,10
774	364 318,43	1 346 689,21	0,10
775	364 315,48	1 346 688,66	0,10
776	364 312,56	1 346 687,96	0,10
777	364 309,68	1 346 687,11	0,10
778	364 306,86	1 346 686,11	0,10
779	364 304,08	1 346 684,97	0,10
780	364 301,37	1 346 683,68	0,10
781	364 298,73	1 346 682,26	0,10
782	364 296,17	1 346 680,70	0,10
783	364 293,69	1 346 679,01	0,10
784	364 291,30	1 346 677,19	0,10
785	364 289,01	1 346 675,26	0,10
786	364 286,82	1 346 673,20	0,10
787	364 284,74	1 346 671,04	0,10
788	364 282,78	1 346 668,77	0,10
789	364 280,93	1 346 666,41	0,10
790	364 279,21	1 346 663,95	0,10
791	364 277,62	1 346 661,41	0,10
792	364 276,17	1 346 658,78	0,10
793	364 120,89	1 346 361,38	0,10
794	363 963,27	1 346 060,60	0,10
795	363 806,05	1 345 759,22	0,10
796	363 618,10	1 345 400,02	0,10
797	363 498,42	1 345 172,25	0,10
798	363 497,12	1 345 169,61	0,10
799	363 495,93	1 345 166,86	0,10
800	363 494,88	1 345 164,04	0,10
801	363 493,99	1 345 161,18	0,10
802	363 493,24	1 345 158,28	0,10
803	363 492,64	1 345 155,34	0,10
804	363 492,20	1 345 152,37	0,10
805	363 491,91	1 345 149,38	0,10
806	363 491,77	1 345 146,39	0,10
807	363 491,79	1 345 143,39	0,10
808	363 491,97	1 345 140,39	0,10
809	363 519,15	1 344 818,30	0,10
810	363 548,54	1 344 465,25	0,10
811	363 576,26	1 344 130,81	0,10
812	363 605,66	1 343 776,93	0,10
813	363 634,91	1 343 423,08	0,10
814	363 664,22	1 343 069,69	0,10
815	363 693,26	1 342 715,46	0,10
816	363 723,05	1 342 361,68	0,10
817	363 752,33	1 342 008,82	0,10
818	363 780,96	1 341 664,52	0,10
819	363 809,79	1 341 320,53	0,10
820	363 839,15	1 340 971,55	0,10

821	363 865,39	1 340 664,76	0,10
822	363 858,82	1 340 652,77	0,10
823	363 857,06	1 340 634,28	0,10
824	363 863,25	1 340 617,85	0,10
825	363 812,53	1 340 333,69	0,10
826	363 755,20	1 340 002,79	0,10
827	363 695,45	1 339 663,09	0,10
828	363 636,96	1 339 328,07	0,10
829	363 578,91	1 338 992,80	0,10
830	363 519,62	1 338 658,10	0,10
831	363 461,47	1 338 323,84	0,10
832	363 400,49	1 337 978,75	0,10
833	363 348,73	1 337 683,91	0,10
834	363 339,86	1 337 674,81	0,10
835	363 333,46	1 337 660,19	0,10
836	363 333,60	1 337 642,74	0,10
837	363 206,21	1 337 421,28	0,10
838	363 061,89	1 337 169,58	0,10
839	362 917,59	1 336 918,29	0,10
840	362 772,27	1 336 666,60	0,10
841	362 575,34	1 336 324,36	0,10
842	362 389,46	1 336 001,76	0,10
843	362 387,67	1 335 998,39	0,10
844	362 386,42	1 335 995,66	0,10
845	362 385,31	1 335 992,88	0,10
846	362 384,34	1 335 990,04	0,10
847	362 383,52	1 335 987,15	0,10
848	362 382,86	1 335 984,22	0,10
849	362 382,34	1 335 981,27	0,10
850	362 381,98	1 335 978,29	0,10
851	362 381,77	1 335 975,30	0,10
852	362 381,72	1 335 972,30	0,10
853	362 381,83	1 335 969,30	0,10
854	362 401,89	1 335 637,47	0,10
855	362 423,50	1 335 282,18	0,10
856	362 445,61	1 334 902,89	0,10
857	362 467,14	1 334 543,48	0,10
858	362 487,67	1 334 200,26	0,10
859	362 506,93	1 333 880,64	0,10
860	362 527,68	1 333 531,29	0,10
861	362 548,12	1 333 186,08	0,10
862	362 571,15	1 332 841,92	0,10
863	362 589,20	1 332 497,67	0,10
864	362 610,29	1 332 153,22	0,10
865	362 627,03	1 331 855,43	0,10
866	362 627,37	1 331 851,67	0,10
867	362 627,81	1 331 848,70	0,10
868	362 628,40	1 331 845,76	0,10
869	362 629,14	1 331 842,86	0,10
870	362 630,04	1 331 839,99	0,10
871	362 726,92	1 331 555,53	0,10
872	362 837,32	1 331 217,46	0,10
873	362 948,58	1 330 885,33	0,10
874	363 058,73	1 330 564,54	0,10
875	363 170,86	1 330 221,91	0,10
876	363 275,32	1 329 908,34	0,10
877	363 385,48	1 329 582,18	0,10
878	363 497,95	1 329 245,65	0,10
879	363 608,90	1 328 913,69	0,10
880	363 711,97	1 328 604,59	0,10
881	363 821,12	1 328 278,17	0,10
882	363 921,16	1 327 978,83	0,10
883	363 921,24	1 327 978,59	0,10
884	364 041,40	1 327 624,12	0,10

885	364 133,51	1 327 347,05	0,10
886	364 130,25	1 327 333,26	0,10
887	364 132,12	1 327 318,84	0,10
888	364 025,70	1 327 083,38	0,10
889	363 903,69	1 326 815,48	0,10
890	363 781,42	1 326 546,13	0,10
891	363 659,62	1 326 277,94	0,10
892	363 537,20	1 326 009,49	0,10
893	363 428,39	1 325 772,16	0,10
894	363 423,69	1 325 769,57	0,10
895	363 418,72	1 325 765,82	0,10
896	363 210,40	1 325 759,07	0,10
897	363 207,79	1 325 758,93	0,10
898	363 204,81	1 325 758,62	0,10
899	363 201,84	1 325 758,15	0,10
900	363 198,91	1 325 757,54	0,10
901	363 196,01	1 325 756,77	0,10
902	363 193,15	1 325 755,85	0,10
903	363 190,34	1 325 754,79	0,10
904	363 187,60	1 325 753,59	0,10
905	363 184,92	1 325 752,24	0,10
906	363 182,31	1 325 750,76	0,10
907	363 179,78	1 325 749,14	0,10
908	363 177,34	1 325 747,39	0,10
909	363 174,99	1 325 745,53	0,10
910	363 172,75	1 325 743,54	0,10
911	363 170,60	1 325 741,44	0,10
912	363 168,57	1 325 739,23	0,10
913	363 166,66	1 325 736,92	0,10
914	363 164,87	1 325 734,51	0,10
915	363 163,21	1 325 732,02	0,10
916	363 004,67	1 325 480,36	0,10
917	362 838,56	1 325 218,71	0,10
918	362 672,60	1 324 956,75	0,10
919	362 506,84	1 324 694,94	0,10
920	362 326,83	1 324 412,39	0,10
921	362 133,02	1 324 105,56	0,10
922	362 131,87	1 324 103,67	0,10
923	362 130,44	1 324 101,03	0,10
924	362 129,14	1 324 098,33	0,10
925	362 127,98	1 324 095,56	0,10
926	362 126,97	1 324 092,74	0,10
927	362 126,11	1 324 089,86	0,10
928	362 125,39	1 324 086,95	0,10
929	362 124,83	1 324 084,00	0,10
930	362 124,42	1 324 081,03	0,10
931	362 124,16	1 324 078,04	0,10
932	362 124,06	1 324 075,04	0,10
933	362 124,12	1 324 072,04	0,10
934	362 137,15	1 323 775,43	0,10
935	362 148,45	1 323 475,43	0,10
936	362 157,99	1 323 219,35	0,10
937	362 150,03	1 323 204,78	0,10
938	362 149,42	1 323 184,19	0,10
939	362 016,97	1 322 950,52	0,10
940	361 851,16	1 322 659,48	0,10
941	361 682,71	1 322 363,96	0,10
942	361 517,57	1 322 073,31	0,10
943	361 354,47	1 321 786,59	0,10
944	361 191,07	1 321 499,86	0,10
945	361 027,79	1 321 212,98	0,10
946	360 864,43	1 320 926,40	0,10
947	360 701,26	1 320 639,29	0,10
948	360 538,02	1 320 352,86	0,10

949	360 374,05	1 320 065,52	0,10
950	360 211,41	1 319 778,90	0,10
951	360 038,52	1 319 474,62	0,10
952	359 850,74	1 319 144,35	0,10
953	359 669,66	1 318 828,37	0,10
954	359 501,65	1 318 531,75	0,10
955	359 330,81	1 318 232,34	0,10
956	359 162,71	1 317 936,67	0,10
957	358 994,53	1 317 640,57	0,10
958	358 826,14	1 317 345,39	0,10
959	358 654,70	1 317 044,62	0,10
960	358 489,68	1 316 754,24	0,10
961	358 321,71	1 316 459,16	0,10
962	358 139,01	1 316 137,60	0,10
963	357 941,13	1 315 790,02	0,10
964	357 785,10	1 315 516,44	0,10
965	357 631,28	1 315 246,06	0,10
966	357 478,02	1 314 976,79	0,10
967	357 324,56	1 314 707,64	0,10
968	357 176,80	1 314 450,20	0,10
969	357 165,86	1 314 444,70	0,10
970	357 155,16	1 314 433,36	0,10
971	356 979,27	1 314 381,50	0,10
972	356 765,95	1 314 319,13	0,10
973	356 764,41	1 314 318,65	0,10
974	356 761,58	1 314 317,66	0,10
975	356 758,80	1 314 316,52	0,10
976	356 756,09	1 314 315,24	0,10
977	356 753,45	1 314 313,82	0,10
978	356 750,88	1 314 312,26	0,10
979	356 748,40	1 314 310,57	0,10
980	356 746,01	1 314 308,76	0,10
981	356 743,72	1 314 306,83	0,10
982	356 741,53	1 314 304,78	0,10
983	356 739,45	1 314 302,62	0,10
984	356 737,48	1 314 300,36	0,10
985	356 735,63	1 314 297,99	0,10
986	356 733,91	1 314 295,54	0,10
987	356 732,31	1 314 292,99	0,10
988	356 730,85	1 314 290,37	0,10
989	356 729,53	1 314 287,68	0,10
990	356 728,35	1 314 284,92	0,10
991	356 727,31	1 314 282,11	0,10
992	356 726,42	1 314 279,24	0,10
993	356 725,68	1 314 276,34	0,10
994	356 725,09	1 314 273,40	0,10
995	356 724,65	1 314 270,43	0,10
996	356 724,37	1 314 267,44	0,10
997	356 724,24	1 314 264,44	0,10
998	356 724,26	1 314 261,44	0,10
999	356 724,45	1 314 258,45	0,10
1000	356 724,78	1 314 255,47	0,10
1001	356 775,02	1 313 894,30	0,10
1002	356 816,84	1 313 586,80	0,10
1003	356 862,86	1 313 259,30	0,10
1004	356 902,16	1 312 982,83	0,10
1005	356 943,68	1 312 684,95	0,10
1006	356 983,92	1 312 388,95	0,10
1007	357 020,37	1 312 132,58	0,10
1008	357 015,04	1 312 121,91	0,10
1009	357 013,34	1 312 105,26	0,10
1010	357 017,65	1 312 091,06	0,10
1011	356 937,37	1 311 802,15	0,10
1012	356 843,65	1 311 464,10	0,10

1013	356 751,25	1 311 126,13	0,10
1014	356 659,12	1 310 794,97	0,10
1015	356 568,22	1 310 462,09	0,10
1016	356 475,01	1 310 128,66	0,10
1017	356 384,02	1 309 795,90	0,10
1018	356 287,85	1 309 446,50	0,10
1019	356 200,39	1 309 129,25	0,10
1020	356 199,76	1 309 126,76	0,10
1021	356 199,16	1 309 123,81	0,10
1022	356 198,72	1 309 120,85	0,10
1023	356 198,44	1 309 117,86	0,10
1024	356 198,31	1 309 114,86	0,10
1025	356 198,33	1 309 111,86	0,10
1026	356 198,51	1 309 108,87	0,10
1027	356 198,85	1 309 105,89	0,10
1028	356 248,67	1 308 745,96	0,10
1029	356 300,19	1 308 374,51	0,10
1030	356 349,50	1 308 028,67	0,10
1031	356 396,92	1 307 686,47	0,10
1032	356 445,61	1 307 340,21	0,10
1033	356 483,54	1 307 068,48	0,10
1034	356 477,84	1 307 056,87	0,10
1035	356 476,77	1 307 038,17	0,10
1036	356 483,50	1 307 022,16	0,10
1037	356 461,32	1 306 866,59	0,10
1038	356 446,37	1 306 761,74	0,10
1039	356 394,54	1 306 391,96	0,10
1040	356 341,61	1 306 014,39	0,10
1041	356 298,82	1 305 710,71	0,10
1042	356 298,53	1 305 708,27	0,10
1043	356 298,31	1 305 705,27	0,10
1044	356 298,25	1 305 702,27	0,10
1045	356 298,35	1 305 699,28	0,10
1046	356 298,60	1 305 696,29	0,10
1047	356 299,00	1 305 693,31	0,10
1048	356 299,56	1 305 690,37	0,10
1049	356 354,83	1 305 434,70	0,10
1050	356 350,83	1 305 425,79	0,10
1051	356 349,05	1 305 413,92	0,10
1052	356 350,73	1 305 402,52	0,10
1053	356 357,46	1 305 389,45	0,10
1054	356 337,27	1 305 179,66	0,10
1055	356 310,43	1 304 935,98	0,10
1056	356 283,62	1 304 691,33	0,10
1057	356 283,45	1 304 689,55	0,10
1058	356 283,29	1 304 686,55	0,10
1059	356 283,29	1 304 683,55	0,10
1060	356 283,44	1 304 680,56	0,10
1061	356 304,16	1 304 411,60	0,10
1062	356 324,36	1 304 103,39	0,10
1063	356 346,27	1 303 804,74	0,10
1064	356 366,02	1 303 514,06	0,10
1065	356 387,54	1 303 211,08	0,10
1066	356 387,92	1 303 207,33	0,10
1067	356 388,41	1 303 204,37	0,10
1068	356 389,04	1 303 201,44	0,10
1069	356 389,83	1 303 198,55	0,10
1070	356 390,76	1 303 195,70	0,10
1071	356 391,85	1 303 192,90	0,10
1072	356 393,07	1 303 190,16	0,10
1073	356 394,43	1 303 187,49	0,10
1074	356 395,93	1 303 184,89	0,10
1075	356 397,57	1 303 182,37	0,10
1076	356 399,33	1 303 179,94	0,10

1077	356 401,21	1 303 177,61	0,10
1078	356 403,21	1 303 175,37	0,10
1079	356 405,33	1 303 173,25	0,10
1080	356 629,71	1 302 958,94	0,10
1081	356 854,25	1 302 745,28	0,10
1082	357 079,52	1 302 532,02	0,10
1083	357 303,66	1 302 318,26	0,10
1084	357 366,59	1 302 258,38	0,10
1085	357 528,62	1 302 104,53	0,10
1086	357 715,58	1 301 925,65	0,10
1087	357 718,58	1 301 912,93	0,10
1088	357 727,74	1 301 899,54	0,10
1089	357 749,92	1 301 605,07	0,10
1090	357 774,37	1 301 266,89	0,10
1091	357 795,13	1 300 971,92	0,10
1092	357 816,78	1 300 677,50	0,10
1093	357 838,64	1 300 380,46	0,10
1094	357 839,14	1 300 376,01	0,10
1095	357 839,66	1 300 373,06	0,10
1096	357 840,34	1 300 370,13	0,10
1097	357 841,17	1 300 367,25	0,10
1098	357 842,15	1 300 364,42	0,10
1099	357 843,27	1 300 361,63	0,10
1100	357 844,54	1 300 358,91	0,10
1101	357 845,94	1 300 356,26	0,10
1102	357 847,48	1 300 353,69	0,10
1103	357 849,15	1 300 351,19	0,10
1104	357 850,95	1 300 348,79	0,10
1105	357 852,87	1 300 346,49	0,10
1106	357 854,90	1 300 344,28	0,10
1107	357 857,05	1 300 342,19	0,10
1108	357 859,30	1 300 340,20	0,10
1109	357 861,65	1 300 338,34	0,10
1110	357 864,10	1 300 336,60	0,10
1111	357 866,63	1 300 334,99	0,10
1112	357 869,24	1 300 333,52	0,10
1113	358 187,34	1 300 164,29	0,10
1114	358 523,85	1 299 986,99	0,10
1115	358 789,11	1 299 846,88	0,10
1116	359 054,14	1 299 706,50	0,10
1117	359 319,90	1 299 565,83	0,10
1118	359 585,46	1 299 426,05	0,10
1119	359 894,62	1 299 262,32	0,10
1120	360 146,73	1 299 129,63	0,10
1121	360 155,07	1 299 116,11	0,10
1122	360 168,60	1 299 106,64	0,10
1123	360 274,39	1 298 872,06	0,10
1124	360 392,98	1 298 608,57	0,10
1125	360 512,59	1 298 344,35	0,10
1126	360 632,30	1 298 079,47	0,10
1127	360 751,58	1 297 815,01	0,10
1128	360 857,06	1 297 580,51	0,10
1129	360 854,97	1 297 570,39	0,10
1130	360 855,69	1 297 559,25	0,10
1131	360 859,51	1 297 548,66	0,10
1132	360 865,53	1 297 540,20	0,10
1133	360 865,56	1 297 330,41	0,10
1134	360 864,94	1 297 084,66	0,10
1135	360 864,97	1 297 082,76	0,10
1136	360 865,13	1 297 079,77	0,10
1137	360 865,46	1 297 076,78	0,10
1138	360 865,93	1 297 073,82	0,10
1139	360 866,56	1 297 070,89	0,10
1140	360 867,34	1 297 067,99	0,10

1141	360 868,27	1 297 065,14	0,10
1142	360 869,35	1 297 062,34	0,10
1143	360 870,56	1 297 059,60	0,10
1144	360 871,92	1 297 056,92	0,10
1145	360 873,42	1 297 054,32	0,10
1146	360 875,04	1 297 051,80	0,10
1147	360 876,80	1 297 049,37	0,10
1148	360 878,68	1 297 047,03	0,10
1149	360 880,68	1 297 044,79	0,10
1150	360 882,79	1 297 042,66	0,10
1151	361 102,92	1 296 831,46	0,10
1152	361 326,12	1 296 617,33	0,10
1153	361 525,04	1 296 427,04	0,10
1154	361 527,85	1 296 414,19	0,10
1155	361 534,00	1 296 403,75	0,10
1156	361 545,98	1 296 393,85	0,10
1157	361 559,09	1 296 389,48	0,10
1158	361 750,44	1 296 144,65	0,10
1159	361 969,90	1 295 864,67	0,10
1160	362 188,75	1 295 586,07	0,10
1161	362 404,95	1 295 310,56	0,10
1162	362 621,04	1 295 034,71	0,10
1163	362 837,22	1 294 759,29	0,10
1164	363 052,66	1 294 484,63	0,10
1165	363 269,07	1 294 208,66	0,10
1166	363 484,71	1 293 933,89	0,10
1167	363 700,96	1 293 657,90	0,10
1168	363 916,98	1 293 382,36	0,10
1169	364 132,71	1 293 107,33	0,10
1170	364 348,60	1 292 832,30	0,10
1171	364 564,91	1 292 556,41	0,10
1172	364 781,34	1 292 280,78	0,10
1173	364 997,43	1 292 005,46	0,10
1174	365 213,60	1 291 730,03	0,10
1175	365 407,43	1 291 481,91	0,10
1176	365 407,50	1 291 473,60	0,10
1177	365 410,25	1 291 462,92	0,10
1178	365 415,25	1 291 454,12	0,10
1179	365 422,25	1 291 446,91	0,10
1180	365 432,06	1 291 441,12	0,10
1181	365 585,66	1 291 102,23	0,10
1182	365 738,11	1 290 764,20	0,10
1183	365 739,05	1 290 762,22	0,10
1184	365 740,45	1 290 759,57	0,10
1185	365 741,99	1 290 757,00	0,10
1186	365 743,66	1 290 754,51	0,10
1187	365 745,46	1 290 752,11	0,10
1188	365 747,38	1 290 749,80	0,10
1189	365 749,42	1 290 747,60	0,10
1190	365 944,24	1 290 547,43	0,10
1191	366 146,51	1 290 339,16	0,10
1192	366 342,22	1 290 138,36	0,10
1193	366 343,57	1 290 137,02	0,10
1194	366 345,79	1 290 135,00	0,10
1195	366 348,11	1 290 133,09	0,10
1196	366 350,52	1 290 131,31	0,10
1197	366 621,01	1 289 942,16	0,10
1198	366 895,97	1 289 750,86	0,10
1199	367 170,46	1 289 559,59	0,10
1200	367 445,79	1 289 367,92	0,10
1201	367 720,22	1 289 176,31	0,10
1202	367 995,19	1 288 985,62	0,10
1203	368 269,70	1 288 794,27	0,10
1204	368 545,28	1 288 602,61	0,10

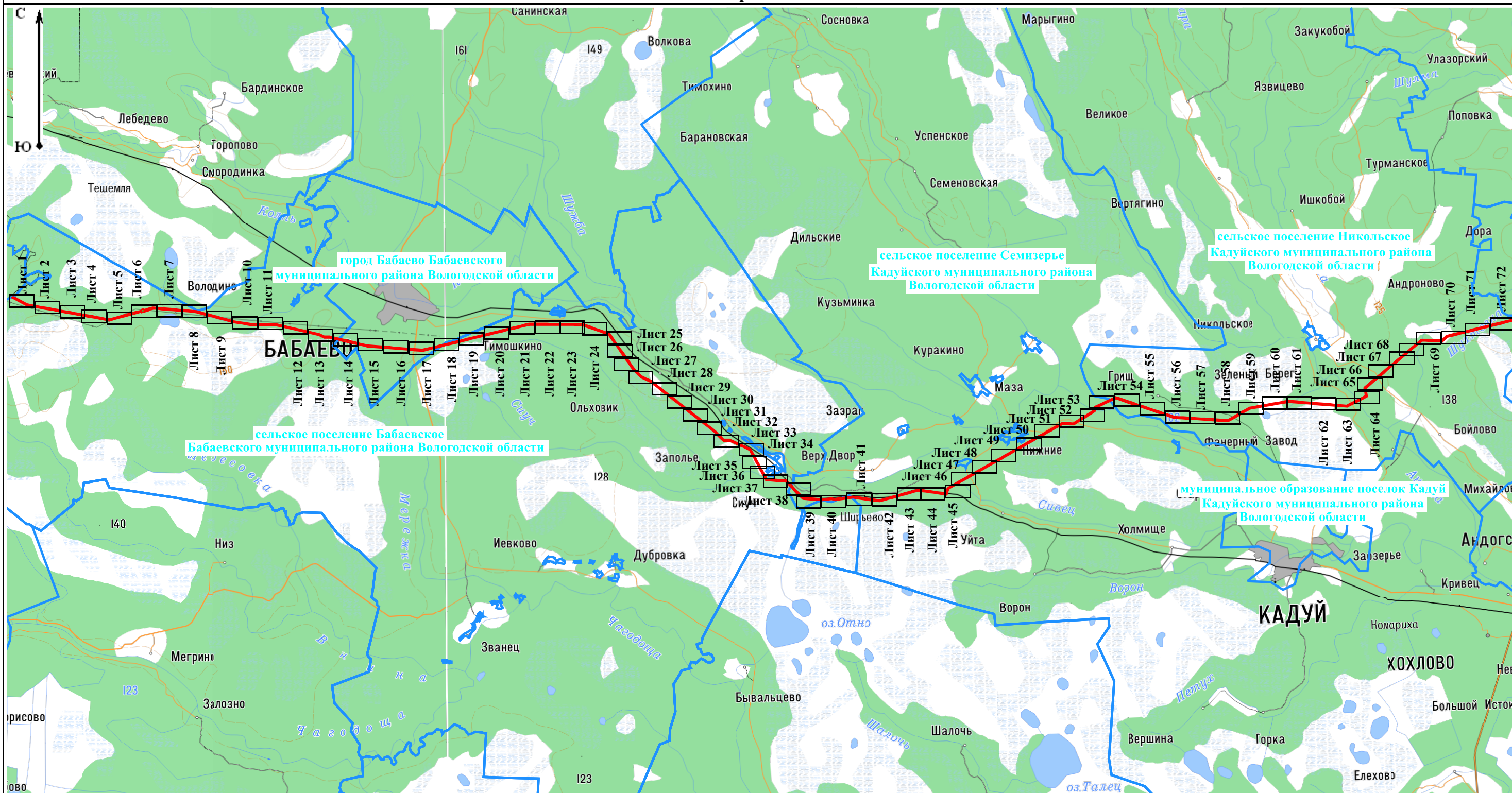
1205	368 820,45	1 288 410,65	0,10
1206	369 041,83	1 288 256,93	0,10
1207	369 045,26	1 288 247,31	0,10
1208	369 053,73	1 288 236,10	0,10
1209	369 061,82	1 288 230,29	0,10
1210	369 155,78	1 287 968,29	0,10
1211	369 261,97	1 287 672,34	0,10
1212	369 368,73	1 287 375,37	0,10
1213	369 474,93	1 287 079,56	0,10
1214	369 581,47	1 286 783,05	0,10
1215	369 687,87	1 286 486,73	0,10
1216	369 779,92	1 286 229,01	0,10
1217	369 777,71	1 286 222,43	0,10
1218	369 776,65	1 286 210,66	0,10
1219	369 779,92	1 286 197,00	0,10
1220	369 787,60	1 286 185,44	0,10
1221	369 789,90	1 285 883,10	0,10
1222	369 791,84	1 285 538,40	0,10
1223	369 794,10	1 285 197,88	0,10
1224	369 795,72	1 284 858,78	0,10
1225	369 797,42	1 284 518,39	0,10
1226	369 799,36	1 284 177,95	0,10
1227	369 801,26	1 283 838,52	0,10
1228	369 803,17	1 283 498,96	0,10
1229	369 805,31	1 283 148,98	0,10
1230	369 807,00	1 282 799,05	0,10
1231	369 809,30	1 282 458,40	0,10
1232	369 810,34	1 282 153,54	0,10
1233	369 804,55	1 282 145,62	0,10
1234	369 800,15	1 282 133,33	0,10
1235	369 800,22	1 282 118,68	0,10
1236	369 804,78	1 282 106,34	0,10
1237	369 732,33	1 281 807,64	0,10
1238	369 647,71	1 281 462,86	0,10
1239	369 561,79	1 281 113,11	0,10
1240	369 475,88	1 280 763,43	0,10
1241	369 390,02	1 280 413,44	0,10
1242	369 305,38	1 280 068,51	0,10
1243	369 220,80	1 279 724,07	0,10
1244	369 136,13	1 279 379,35	0,10
1245	369 051,42	1 279 034,39	0,10
1246	368 966,60	1 278 689,62	0,10
1247	368 882,26	1 278 345,24	0,10
1248	368 802,93	1 278 024,21	0,10
1249	368 724,14	1 277 699,48	0,10
1250	368 639,30	1 277 355,07	0,10
1251	368 554,62	1 277 010,10	0,10
1252	368 470,01	1 276 665,13	0,10
1253	368 385,56	1 276 320,13	0,10
1254	368 300,67	1 275 975,24	0,10
1255	368 216,25	1 275 631,24	0,10
1256	368 131,56	1 275 286,61	0,10
1257	368 046,78	1 274 941,36	0,10
1258	367 962,27	1 274 596,86	0,10
1259	367 877,83	1 274 251,43	0,10
1260	367 796,63	1 273 925,59	0,10
1261	367 795,81	1 273 921,74	0,10
1262	367 795,36	1 273 918,77	0,10
1263	367 795,06	1 273 915,79	0,10
1264	367 794,92	1 273 912,79	0,10
1265	367 794,94	1 273 909,79	0,10
1266	367 795,11	1 273 906,80	0,10
1267	367 825,46	1 273 539,22	0,10
1268	367 856,65	1 273 159,76	0,10

1269	367 886,47	1 272 791,74	0,10
1270	367 916,05	1 272 423,14	0,10
1271	367 943,35	1 272 089,25	0,10
1272	367 972,11	1 271 735,33	0,10
1273	367 999,96	1 271 386,57	0,10
1274	368 027,78	1 271 046,86	0,10
1275	368 056,08	1 270 698,03	0,10
1276	368 085,03	1 270 335,39	0,10
1277	368 112,23	1 270 000,45	0,10
1278	368 139,80	1 269 670,51	0,10
1279	368 140,04	1 269 668,23	0,10
1280	368 140,48	1 269 665,27	0,10
1281	368 141,08	1 269 662,33	0,10
1282	368 201,30	1 269 400,77	0,10
1283	368 280,74	1 269 059,27	0,10
1284	368 359,56	1 268 718,94	0,10
1285	368 438,21	1 268 381,99	0,10
1286	368 516,07	1 268 046,87	0,10
1287	368 595,45	1 267 705,03	0,10
1288	368 673,40	1 267 369,88	0,10
1289	368 747,86	1 267 048,53	0,10
1290	368 814,51	1 266 758,81	0,10
1291	368 808,90	1 266 747,34	0,10
1292	368 807,18	1 266 735,35	0,10
1293	368 812,02	1 266 716,64	0,10
1294	368 820,25	1 266 706,15	0,10
1295	368 817,52	1 266 321,71	0,10
1296	368 817,60	1 266 318,31	0,10
1297	368 817,83	1 266 315,31	0,10
1298	368 818,22	1 266 312,34	0,10
1299	368 818,76	1 266 309,39	0,10
1300	368 819,45	1 266 306,47	0,10
1301	368 820,29	1 266 303,59	0,10
1302	368 821,28	1 266 300,76	0,10
1303	368 822,41	1 266 297,98	0,10
1304	368 823,69	1 266 295,27	0,10
1305	369 010,34	1 265 923,70	0,10
1306	369 083,26	1 265 606,25	0,10
1307	369 160,26	1 265 274,47	0,10
1308	369 237,37	1 264 943,46	0,10
1309	369 314,31	1 264 612,62	0,10
1310	369 391,37	1 264 281,13	0,10
1311	369 468,47	1 263 949,83	0,10
1312	369 545,52	1 263 618,21	0,10
1313	369 621,90	1 263 287,91	0,10
1314	369 698,97	1 262 955,89	0,10
1315	369 763,22	1 262 684,39	0,10
1316	369 758,05	1 262 674,24	0,10
1317	369 755,93	1 262 660,53	0,10
1318	369 761,03	1 262 641,78	0,10
1319	369 769,41	1 262 631,39	0,10
1320	369 770,27	1 262 337,76	0,10
1321	369 771,94	1 262 011,93	0,10
1322	369 773,30	1 261 686,85	0,10
1323	369 774,93	1 261 362,26	0,10
1324	369 776,82	1 261 051,69	0,10
1325	369 778,01	1 260 728,91	0,10
1326	369 778,11	1 260 725,68	0,10
1327	369 778,37	1 260 722,69	0,10
1328	369 778,78	1 260 719,72	0,10
1329	369 834,88	1 260 378,19	0,10
1330	369 892,96	1 260 022,13	0,10
1331	369 951,48	1 259 662,35	0,10
1332	370 006,27	1 259 324,12	0,10

1333	370 006,83	1 259 321,11	0,10
1334	370 007,55	1 259 318,20	0,10
1335	370 080,31	1 259 050,10	0,10
1336	370 173,70	1 258 703,12	0,10
1337	370 259,29	1 258 384,56	0,10
1338	370 345,27	1 258 065,16	0,10
1339	370 433,77	1 257 737,69	0,10
1340	370 520,94	1 257 413,45	0,10
1341	370 612,87	1 257 071,34	0,10
1342	370 697,66	1 256 756,70	0,10
1343	370 774,61	1 256 473,12	0,10
1344	370 771,27	1 256 464,72	0,10
1345	370 769,99	1 256 451,23	0,10
1346	370 774,59	1 256 435,43	0,10
1347	370 783,13	1 256 424,51	0,10
1348	370 809,34	1 256 110,06	0,10
1349	370 834,07	1 255 820,58	0,10
1350	370 865,14	1 255 456,62	0,10
1351	370 893,96	1 255 122,81	0,10
1352	370 922,40	1 254 789,51	0,10
1353	370 951,06	1 254 455,93	0,10
1354	370 979,52	1 254 122,42	0,10
1355	371 008,95	1 253 778,35	0,10
1356	371 036,31	1 253 454,57	0,10
1357	371 060,94	1 253 169,14	0,10
1358	371 055,85	1 253 160,75	0,10
1359	371 052,72	1 253 149,89	0,10
1360	371 053,27	1 253 135,79	0,10
1361	371 056,98	1 253 125,66	0,10
1362	370 978,34	1 252 837,43	0,10
1363	370 904,72	1 252 567,93	0,10
1364	370 875,98	1 252 630,62	0,10
1365	370 864,02	1 252 646,44	0,10
1366	370 761,07	1 252 269,19	0,10
1367	370 789,87	1 252 252,14	0,10
1368	370 815,70	1 252 241,62	0,10
1369	370 795,39	1 252 167,16	0,10
1370	370 695,71	1 251 800,65	0,10
1371	370 595,77	1 251 432,90	0,10
1372	370 494,73	1 251 062,46	0,10
1373	370 409,53	1 250 748,73	0,10
1374	370 329,16	1 250 453,97	0,10
1375	370 236,06	1 250 111,64	0,10
1376	370 145,73	1 249 781,99	0,10
1377	370 145,23	1 249 780,02	0,10
1378	370 144,61	1 249 777,08	0,10
1379	370 144,15	1 249 774,12	0,10
1380	370 143,84	1 249 771,13	0,10
1381	370 143,69	1 249 768,14	0,10
1382	370 143,69	1 249 765,14	0,10
1383	370 143,85	1 249 762,14	0,10
1384	370 144,16	1 249 759,16	0,10
1385	370 144,62	1 249 756,19	0,10
1386	370 205,71	1 249 423,18	0,10
1387	370 267,12	1 249 089,47	0,10
1388	370 328,56	1 248 754,32	0,10
1389	370 389,67	1 248 419,66	0,10
1390	370 450,87	1 248 086,23	0,10
1391	370 512,19	1 247 750,79	0,10
1392	370 573,27	1 247 417,33	0,10
1393	370 633,68	1 247 087,41	0,10
1394	370 694,14	1 246 758,26	0,10
1395	370 754,64	1 246 428,11	0,10
1396	370 815,22	1 246 098,42	0,10

1397	370 875,44	1 245 769,26		0,10	
1398	370 935,18	1 245 440,12		0,10	
1399	370 998,41	1 245 095,96		0,10	
1400	371 060,60	1 244 756,54		0,10	
1401	371 123,00	1 244 416,23		0,10	
1402	371 185,24	1 244 077,08		0,10	
1403	371 247,39	1 243 737,79		0,10	
1404	371 307,22	1 243 414,45		0,10	
1405	371 307,80	1 243 411,68		0,10	
1406	371 308,56	1 243 408,78		0,10	
1407	371 309,48	1 243 405,92		0,10	
1408	371 310,54	1 243 403,12		0,10	
1409	371 311,74	1 243 400,37		0,10	
1410	371 313,08	1 243 397,69		0,10	
1411	371 482,85	1 243 079,65		0,10	
1412	371 660,05	1 242 748,87		0,10	
1413	371 827,44	1 242 436,20		0,10	
1414	371 907,14	1 242 287,13		0,10	
1415	371 909,79	1 242 282,67		0,10	
1416	371 917,36	1 242 273,38		0,10	
1417	371 926,68	1 242 265,85		0,10	
1418	371 937,43	1 242 260,36		0,10	
1	371 985,83	1 242 385,99		0,10	
3. Сведения о характерных точках части (частей) границы объекта					
1	2	3	4	5	6
—	—	—	—	—	—

Раздел 4
План границ объекта
Обзорная схема



Масштаб 1:300 000

Условные обозначения:

35:02:0401009 - Номер кадастрового квартала

35:02:0401009:124 - Кадастровый номер земельного участка, в отношении которого испрашивается публичный сервитут

— Местоположение "ВЛ 750 кВ Белозерская - Ленинградская"

— Границы кадастровых кварталов по данным единого государственного реестра недвижимости

— Границы публичного сервитута

— Границы субъекта, МО, населенного пункта

— Границы земельных участков, имеющих в ЕГРН

• - Характерная точка границы устанавливаемого публичного сервитута

Подпись _____

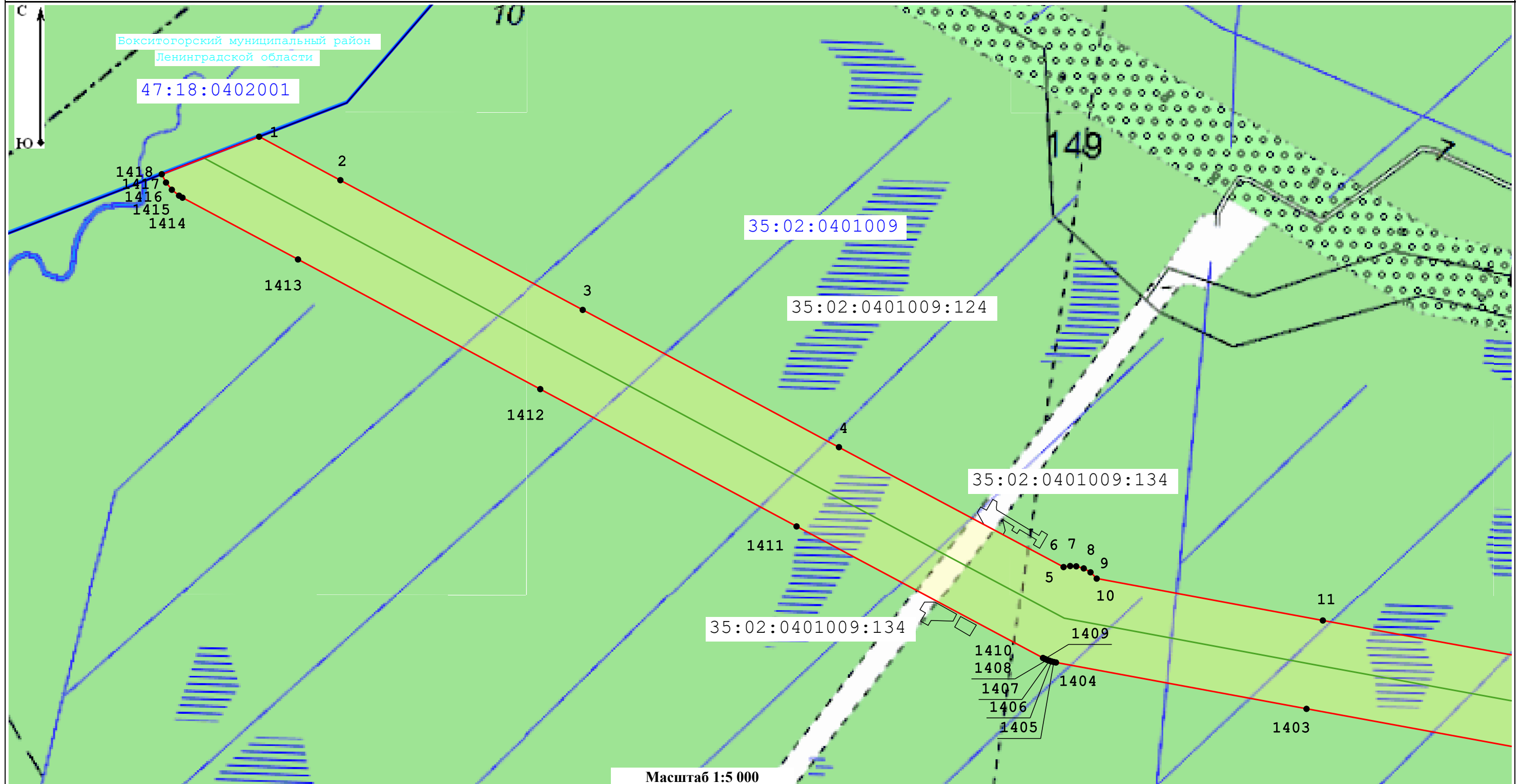
Место для оттиска печати (при наличии) лица, составившего описание местоположения границ объекта



Дата _____ 03.10.2022

Раздел 4
План границ объекта

Лист 1



Масштаб 1:5 000

Условные обозначения:

35:02:0401009 - Номер кадастрового квартала

35:02:0401009:124 - Кадастровый номер земельного участка, в отношении которого испрашивается публичный сервитут

— Местоположение "ВЛ 750 кВ Белозерская - Ленинградская"

— Границы кадастровых кварталов по данным единого государственного реестра недвижимости

□ - Границы публичного сервитута

— Границы субъекта, МО, населенного пункта

— Границы земельных участков, имеющих в ЕГРН

• - Характерная точка границы устанавливаемого публичного сервитута

Подпись _____



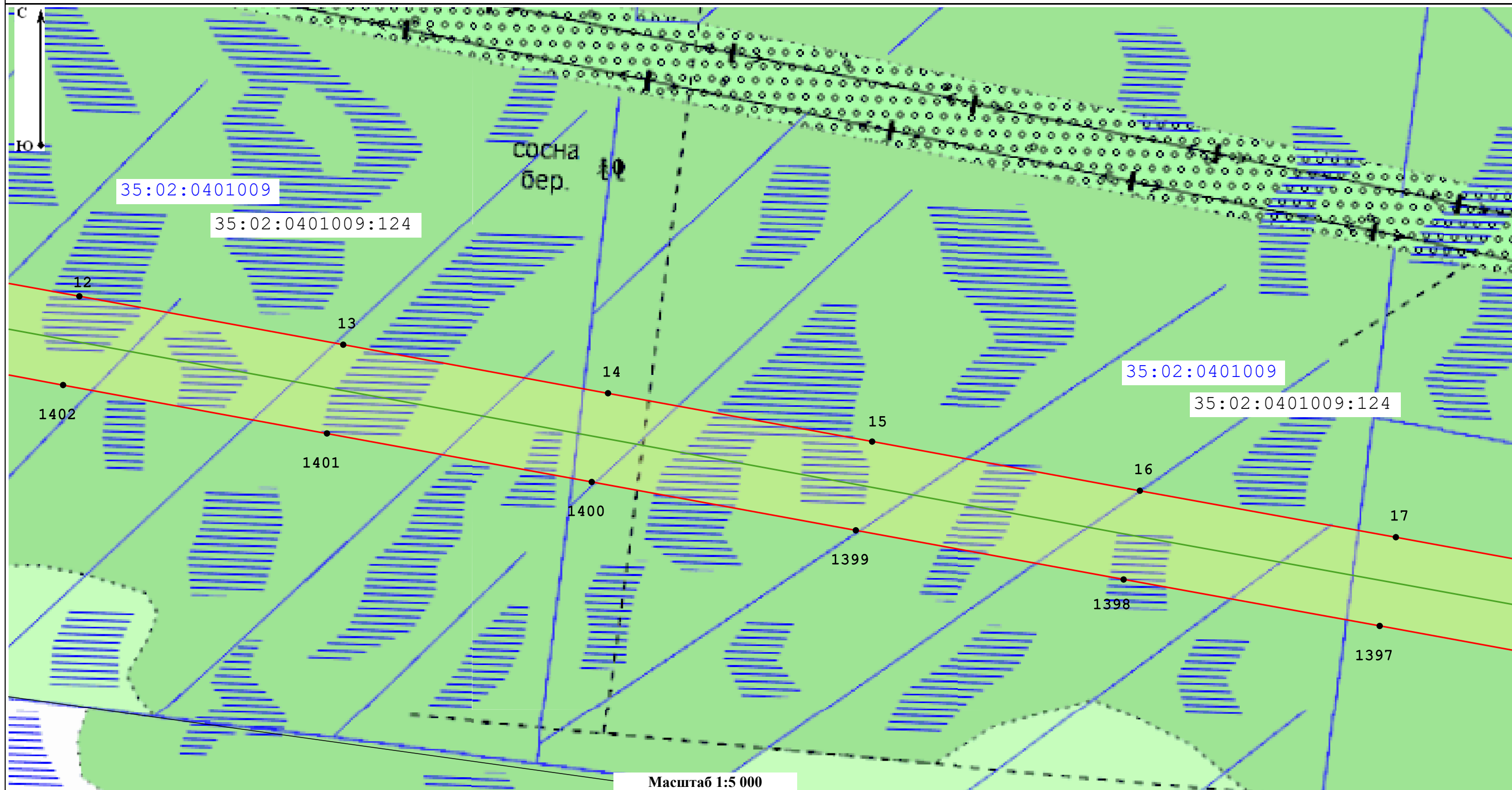
Дата _____

03.10.2022

Место для оттиска печати (при наличии) лица, составившего описание местоположения границ объекта

Раздел 4
План границ объекта

Лист 2



Масштаб 1:5 000

Условные обозначения:

35:02:0401009 - Номер кадастрового квартала

35:02:0401009:124 - Кадастровый номер земельного участка, в отношении которого испрашивается публичный сервитут

— Местоположение "ВЛ 750 кВ Белозерская - Ленинградская"

— Границы кадастровых кварталов по данным единого государственного реестра недвижимости

□ - Границы публичного сервитута

— Границы субъекта, МО, населенного пункта

— Границы земельных участков, имеющих в ЕГРН

• - Характерная точка границы устанавливаемого публичного сервитута

Подпись _____

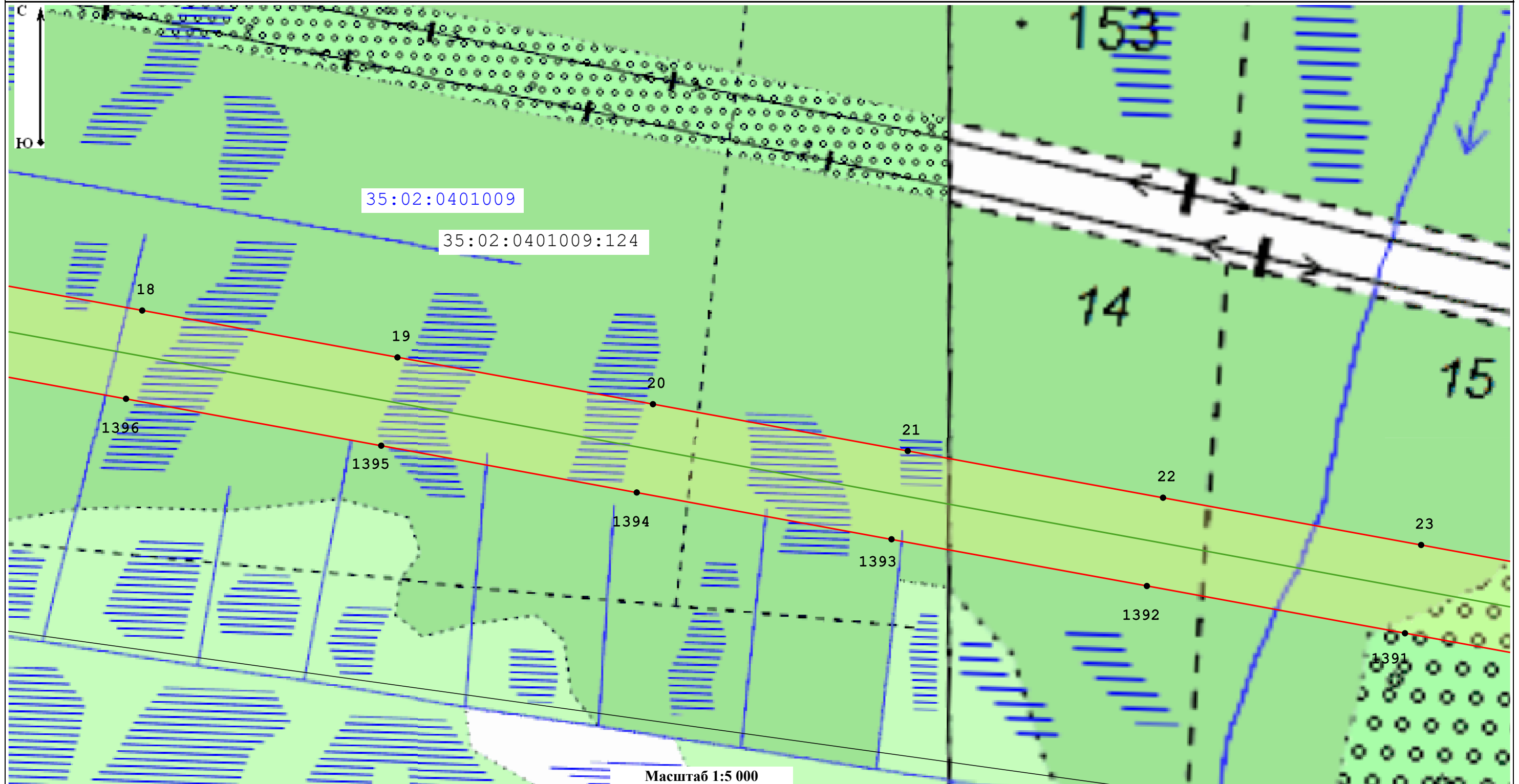
Дата 03.10.2022

Место для оттиска печати (при наличии) лица, составившего описание местоположения границ объекта



Раздел 4
План границ объекта

Лист 3



Масштаб 1:5 000

Условные обозначения:

35:02:0401009 - Номер кадастрового квартала

35:02:0401009:124 - Кадастровый номер земельного участка, в отношении которого испрашивается публичный сервитут

— Местоположение "ВЛ 750 кВ Белозерская - Ленинградская"

— Границы кадастровых кварталов по данным единого государственного реестра недвижимости

□ - Границы публичного сервитута

— Границы субъекта, МО, населенного пункта

— Границы земельных участков, имеющих в ЕГРН

• - Характерная точка границы устанавливаемого публичного сервитута

Подпись _____

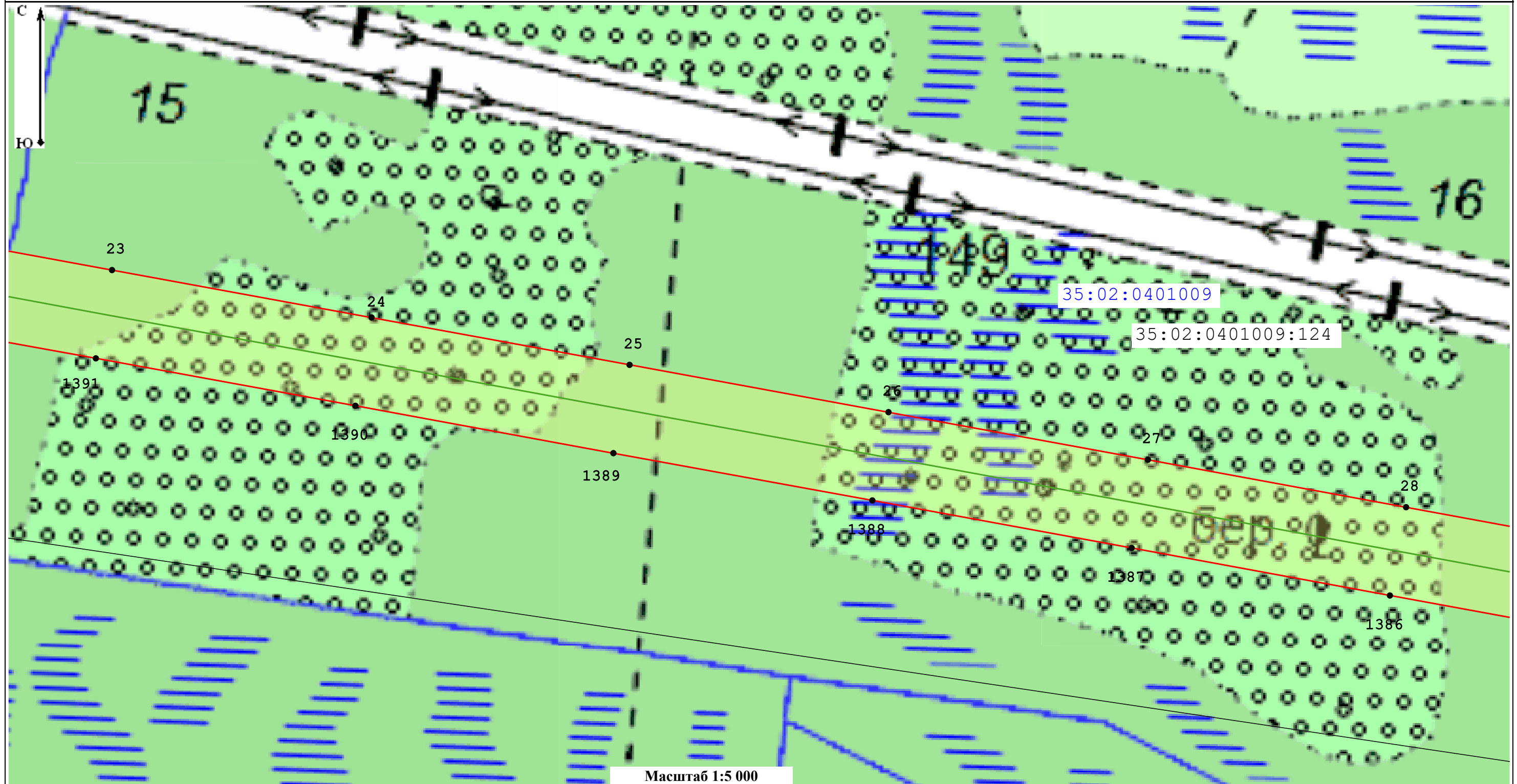


Дата _____ 03.10.2022

Место для оттиска печати (при наличии) лица, составившего описание местоположения границ объекта

Раздел 4
План границ объекта

Лист 4



Условные обозначения:

35:02:0401009 - Номер кадастрового квартала

35:02:0401009:124 - Кадастровый номер земельного участка, в отношении которого испрашивается публичный сервитут

— Местоположение "ВЛ 750 кВ Белозерская - Ленинградская"

— Границы кадастровых кварталов по данным единого государственного реестра недвижимости

□ - Границы публичного сервитута

— Границы субъекта, МО, населенного пункта

— Границы земельных участков, имеющих в ЕГРН

• - Характерная точка границы устанавливаемого публичного сервитута

Подпись _____

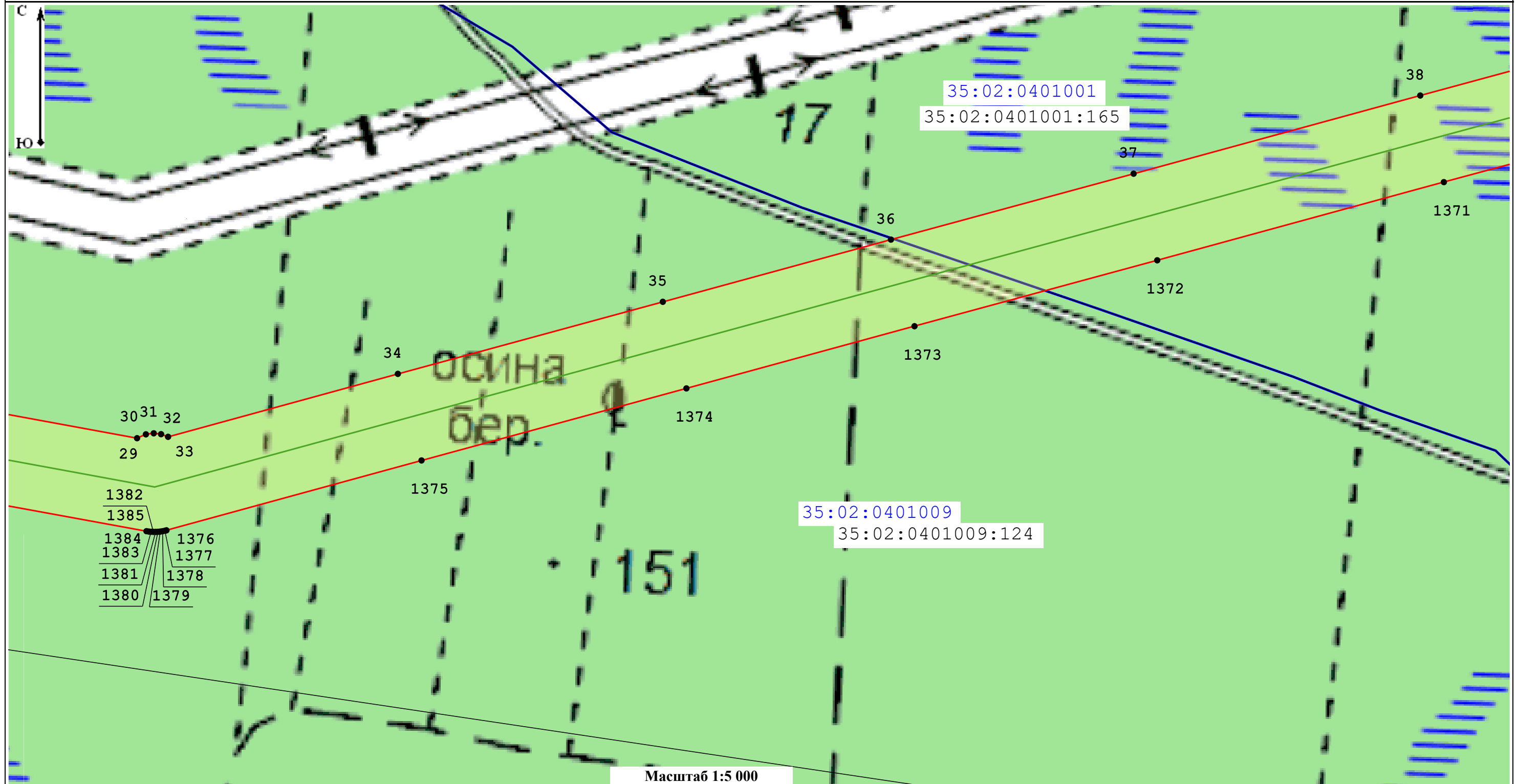


Дата _____ 03.10.2022

Место для оттиска печати (при наличии) лица, составившего описание местоположения границ объекта

Раздел 4
План границ объекта

Лист 5



Масштаб 1:5 000

Условные обозначения:

35:02:0401009 - Номер кадастрового квартала

35:02:0401009:124 - Кадастровый номер земельного участка, в отношении которого испрашивается публичный сервитут

— Местоположение "ВЛ 750 кВ Белозерская - Ленинградская"

— Границы кадастровых кварталов по данным единого государственного реестра недвижимости

□ - Границы публичного сервитута

— Границы субъекта, МО, населенного пункта

— Границы земельных участков, имеющих в ЕГРН

• - Характерная точка границы устанавливаемого публичного сервитута

Подпись _____

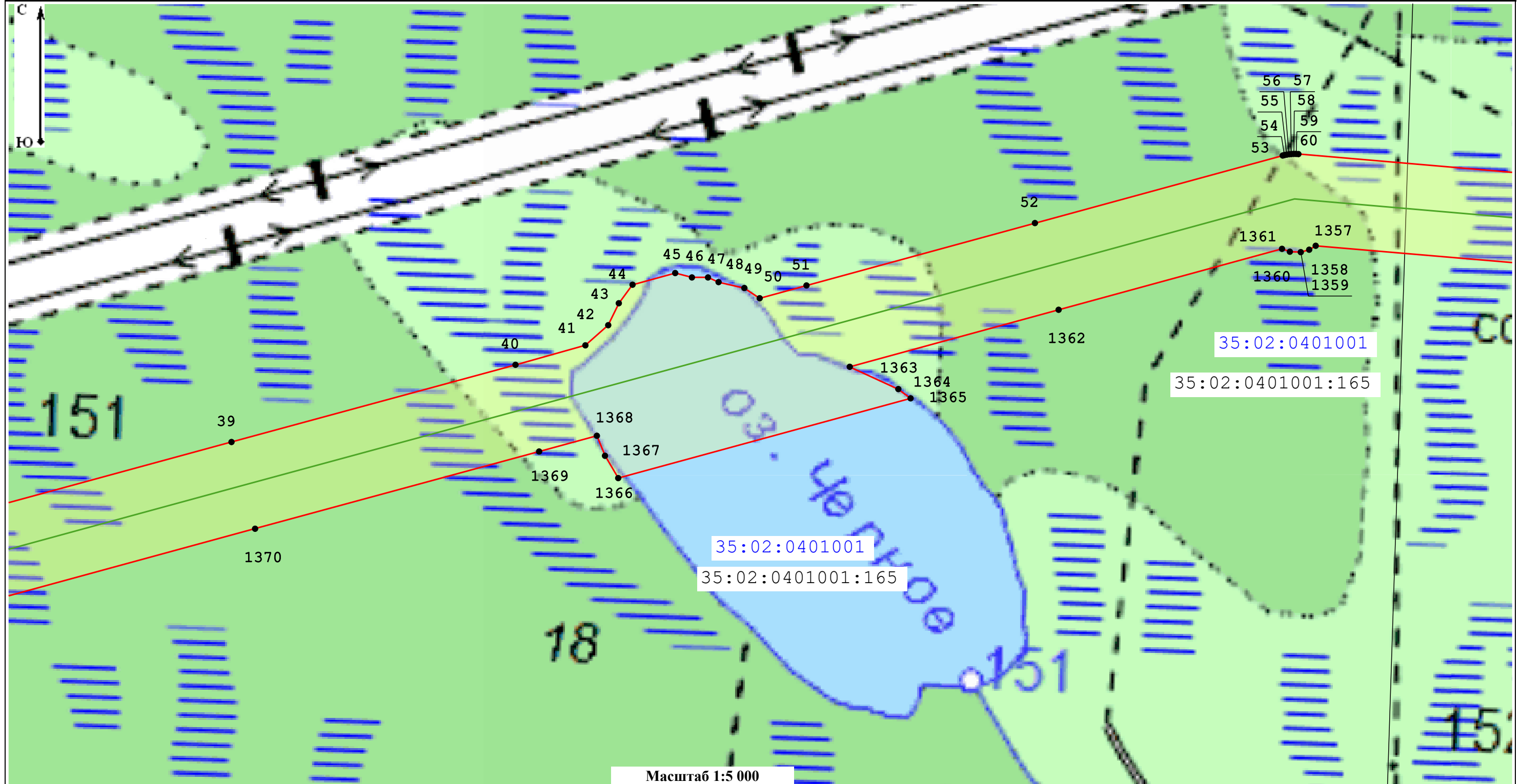
Дата 03.10.2022

Место для оттиска печати (при наличии) лица, составившего описание местоположения границ объекта



Раздел 4
План границ объекта

Лист 6



Масштаб 1:5 000

Условные обозначения:

35:02:0401009 - Номер кадастрового квартала

35:02:0401009:124 - Кадастровый номер земельного участка, в отношении которого испрашивается публичный сервитут

— Местоположение "ВЛ 750 кВ Белозерская - Ленинградская"

— Границы кадастровых кварталов по данным единого государственного реестра недвижимости

□ - Границы публичного сервитута

— Границы субъекта, МО, населенного пункта

— Границы земельных участков, имеющих в ЕГРН

• - Характерная точка границы устанавливаемого публичного сервитута

Подпись _____

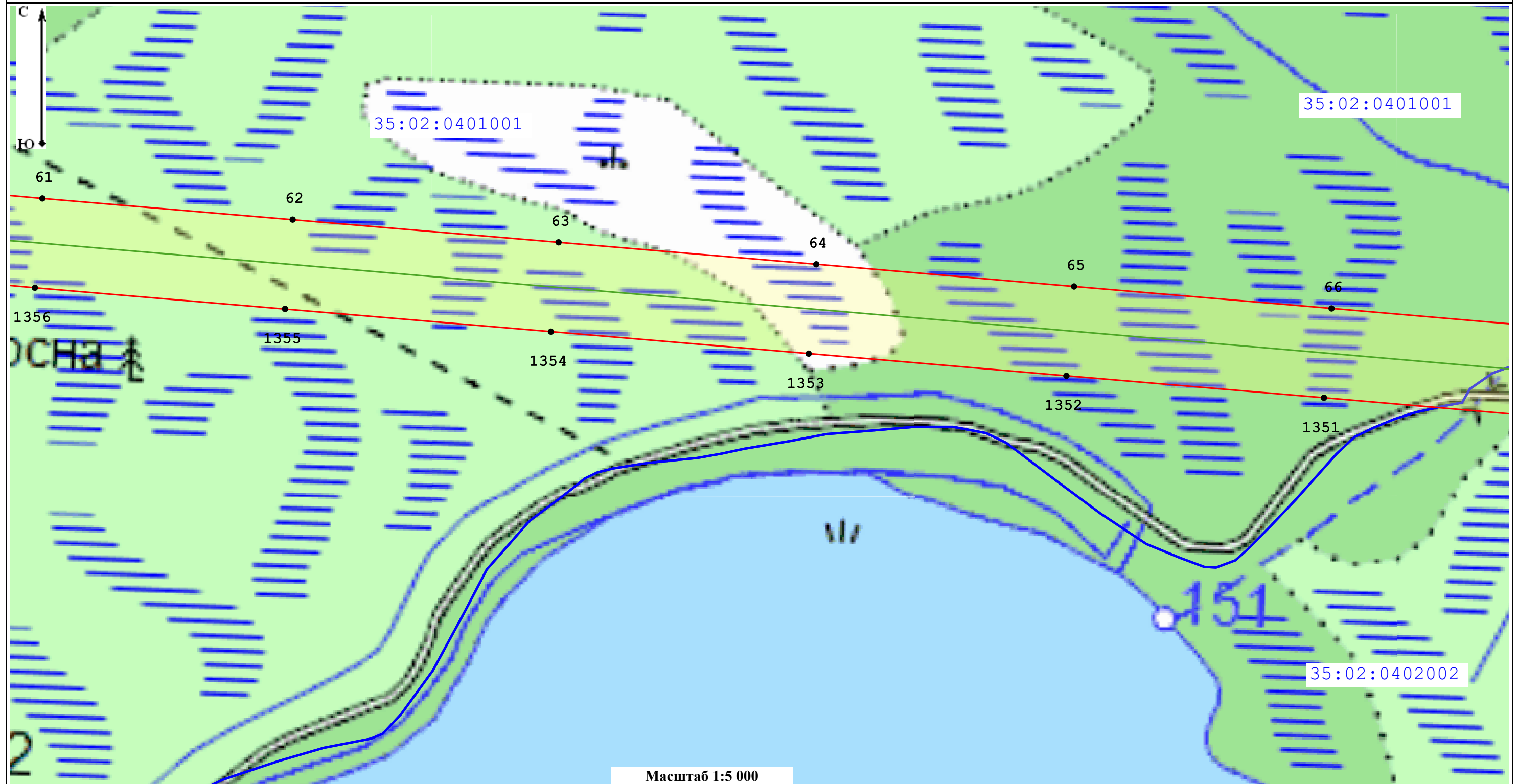


Дата _____ 03.10.2022

Место для оттиска печати (при наличии) лица, составившего описание местоположения границ объекта

Раздел 4
План границ объекта

Лист 7



Масштаб 1:5 000

Условные обозначения:

35:02:0401009 - Номер кадастрового квартала

35:02:0401009:124 - Кадастровый номер земельного участка, в отношении которого испрашивается публичный сервитут

— Местоположение "ВЛ 750 кВ Белозерская - Ленинградская"

— Границы кадастровых кварталов по данным единого государственного реестра недвижимости

□ - Границы публичного сервитута

— Границы субъекта, МО, населенного пункта

— Границы земельных участков, имеющих в ЕГРН

• - Характерная точка границы устанавливаемого публичного сервитута

Подпись _____



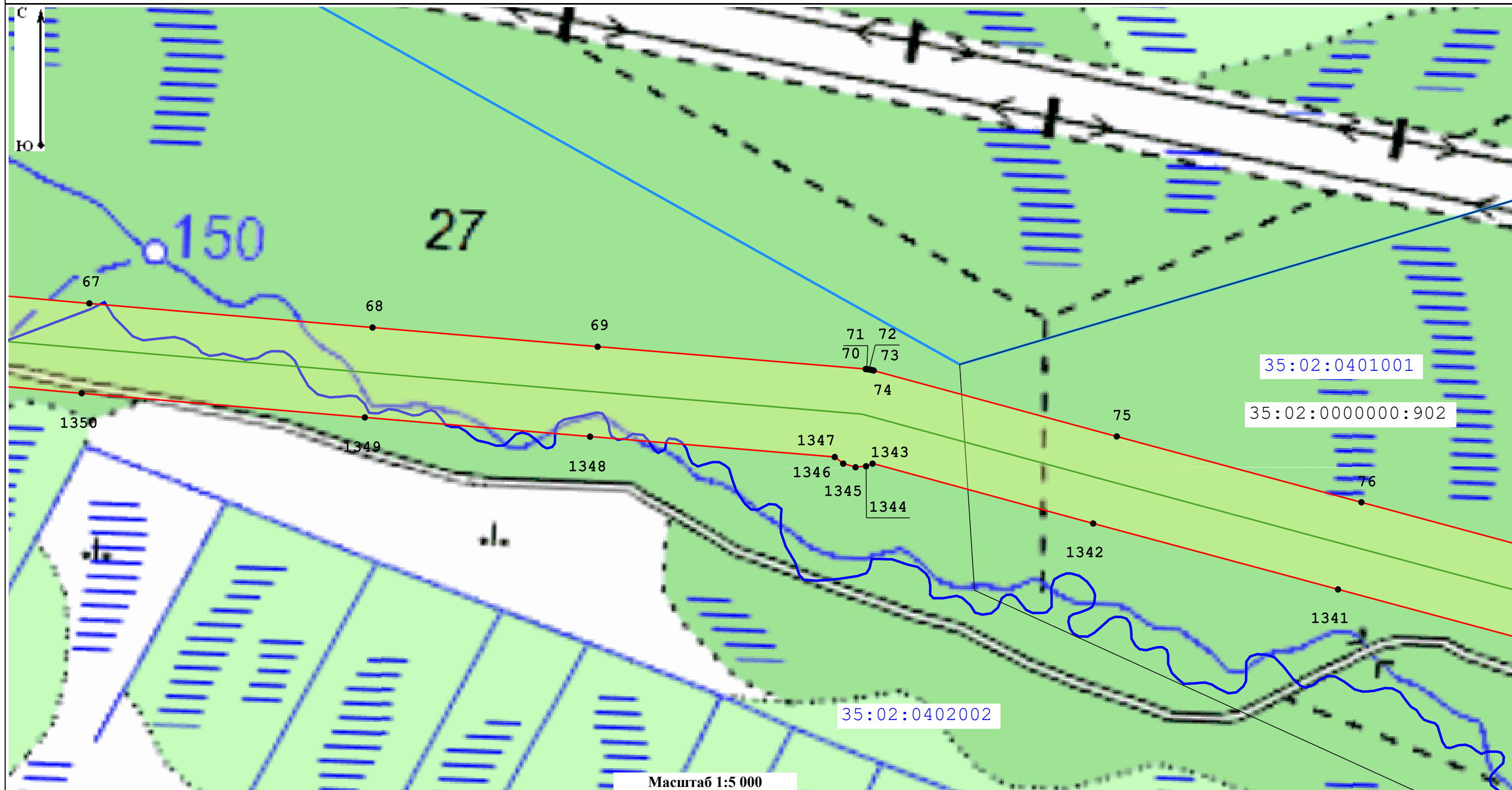
Дата _____

03.10.2022

Место для оттиска печати (при наличии) лица, составившего описание местоположения границ объекта

Раздел 4
План границ объекта

Лист 8



Масштаб 1:5 000

Условные обозначения:

35:02:0401009 - Номер кадастрового квартала

35:02:0401009:124 - Кадастровый номер земельного участка, в отношении которого испрашивается публичный сервитут

— Местоположение "ВЛ 750 кВ Белозерская - Ленинградская"

— Границы кадастровых кварталов по данным единого государственного реестра недвижимости

□ - Границы публичного сервитута

— Границы субъекта, МО, населенного пункта

— Границы земельных участков, имеющих в ЕГРН

• - Характерная точка границы устанавливаемого публичного сервитута

Подпись _____



Дата _____ 03.10.2022

Место для оттиска печати (при наличии) лица, составившего описание местоположения границ объекта

Раздел 4
План границ объекта

Лист 9



Условные обозначения:

35:02:0401009 - Номер кадастрового квартала

35:02:0401009:124 - Кадастровый номер земельного участка, в отношении которого испрашивается публичный сервитут

— Местоположение "ВЛ 750 кВ Белозерская - Ленинградская"

— Границы кадастровых кварталов по данным единого государственного реестра недвижимости

□ - Границы публичного сервитута

— Границы субъекта, МО, населенного пункта

— Границы земельных участков, имеющих в ЕГРН

• - Характерная точка границы устанавливаемого публичного сервитута

Подпись _____

Место для оттиска печати (при наличии) лица, составившего описание местоположения границ объекта

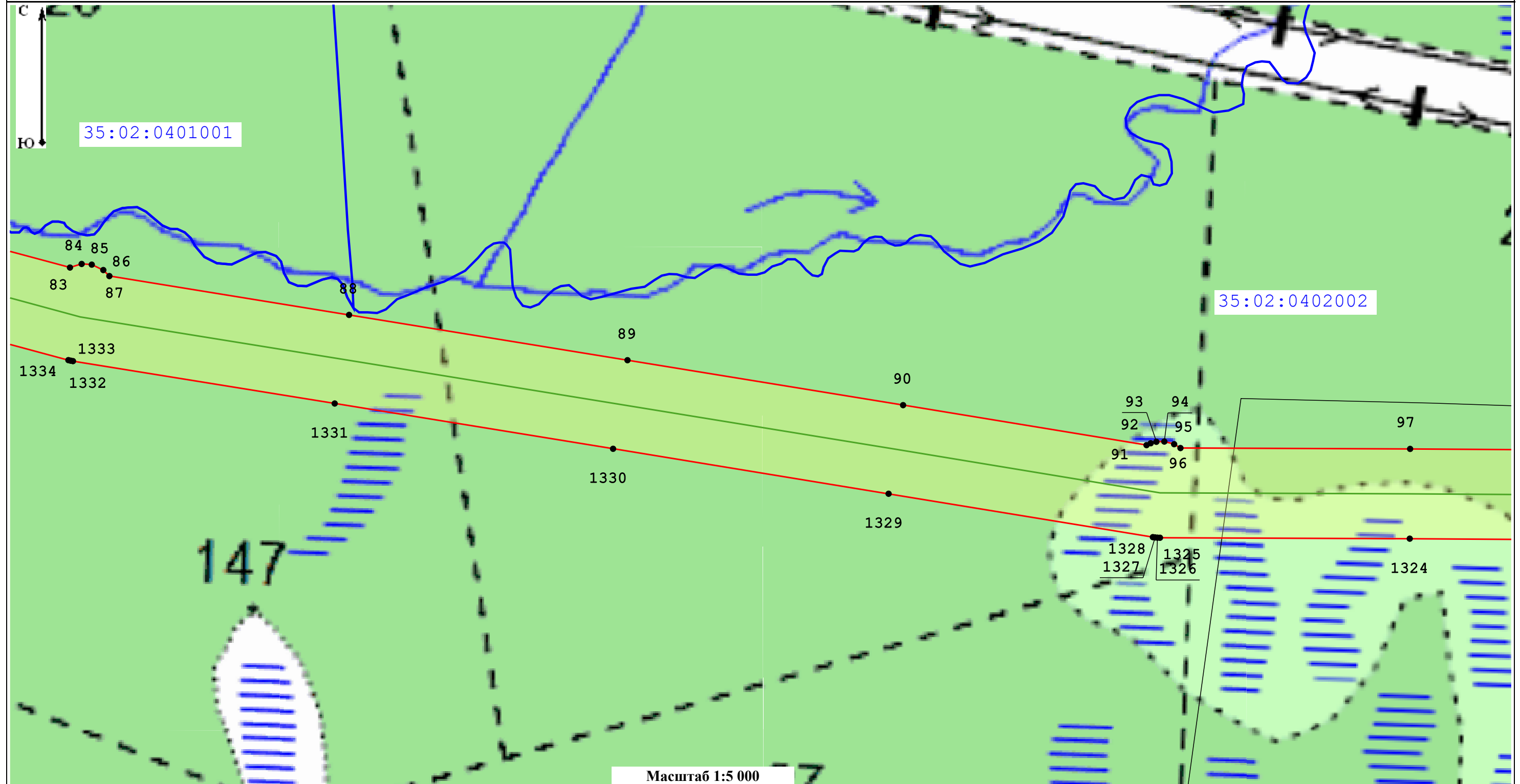


Дата _____

03.10.2022

Раздел 4
План границ объекта

Лист 10



Масштаб 1:5 000

Условные обозначения:

35:02:0401009 - Номер кадастрового квартала

35:02:0401009:124 - Кадастровый номер земельного участка, в отношении которого испрашивается публичный сервитут

— Местоположение "ВЛ 750 кВ Белозерская - Ленинградская"

— Границы кадастровых кварталов по данным единого государственного реестра недвижимости

□ - Границы публичного сервитута

— Границы субъекта, МО, населенного пункта

— Границы земельных участков, имеющих в ЕГРН

• - Характерная точка границы устанавливаемого публичного сервитута

Подпись _____



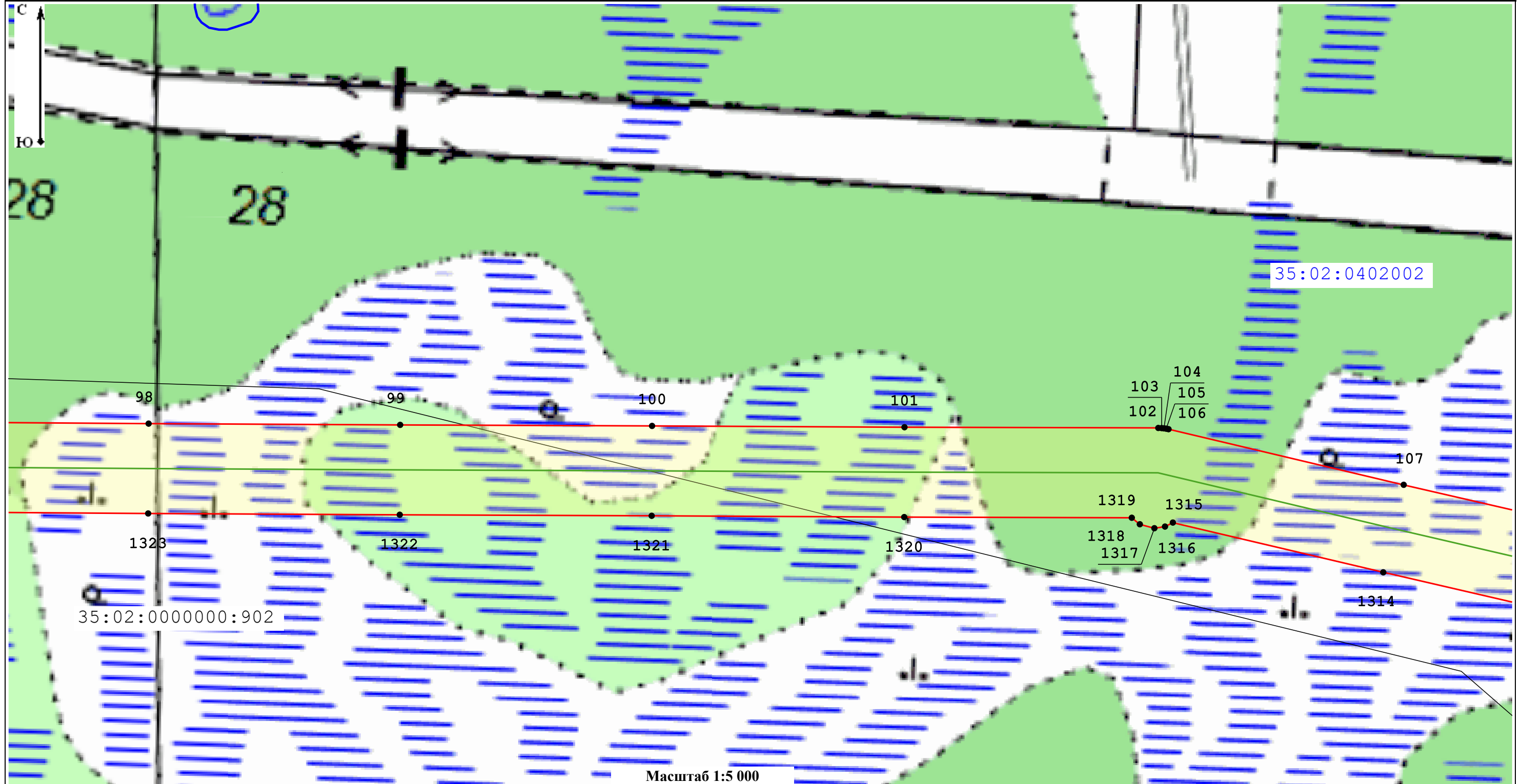
Дата _____

03.10.2022

Место для оттиска печати (при наличии) лица, составившего описание местоположения границ объекта

Раздел 4
План границ объекта

Лист 11



Масштаб 1:5 000

Условные обозначения:

35:02:0401009 - Номер кадастрового квартала

35:02:0401009:124 - Кадастровый номер земельного участка, в отношении которого испрашивается публичный сервитут

— Местоположение "ВЛ 750 кВ Белозерская - Ленинградская"

— Границы кадастровых кварталов по данным единого государственного реестра недвижимости

□ - Границы публичного сервитута

— Границы субъекта, МО, населенного пункта

— Границы земельных участков, имеющих в ЕГРН

• - Характерная точка границы устанавливаемого публичного сервитута

Подпись _____

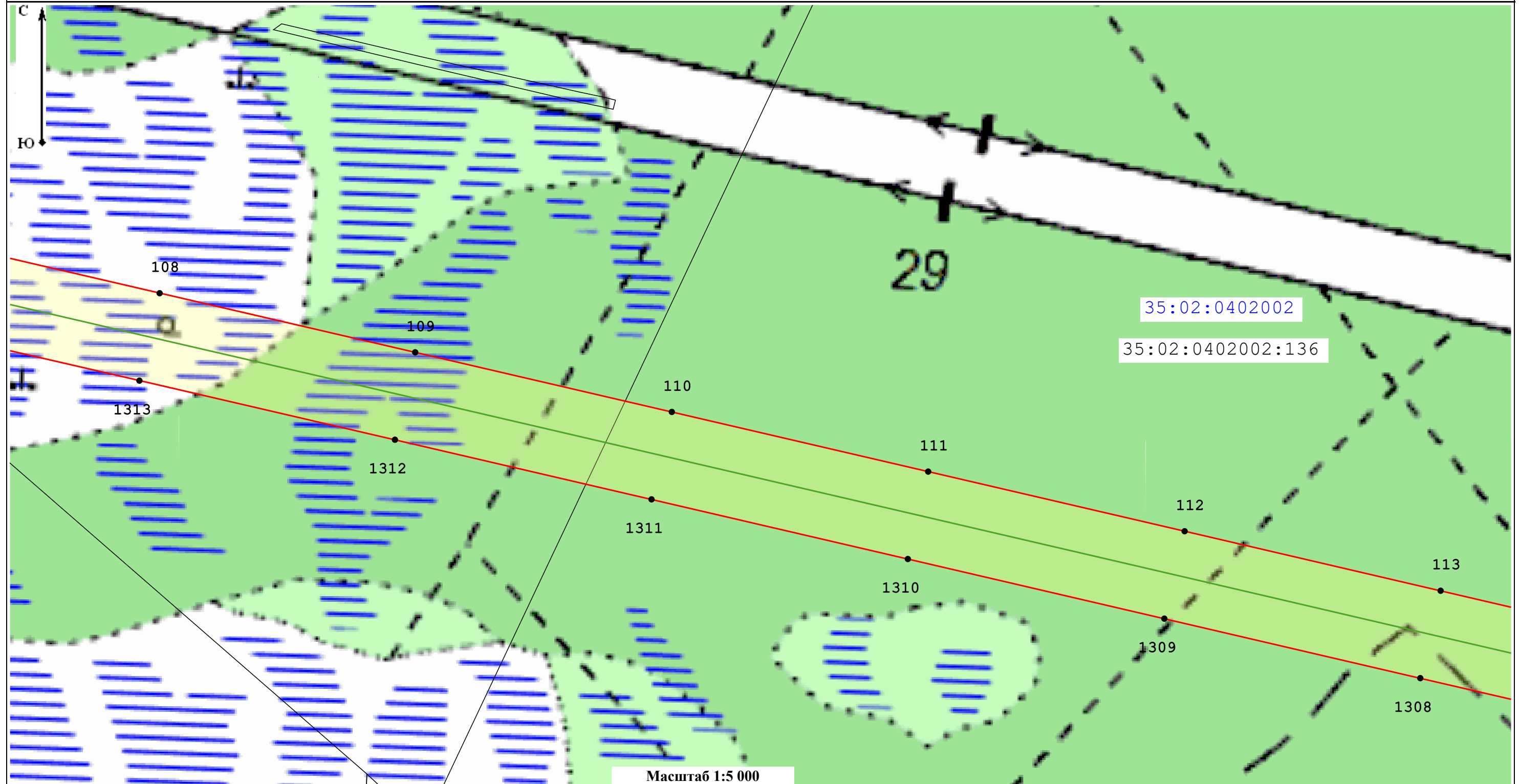


Дата _____ 03.10.2022

Место для оттиска печати (при наличии) лица, составившего описание местоположения границ объекта

Раздел 4
План границ объекта

Лист 12



Масштаб 1:5 000

Условные обозначения:

35:02:0401009 - Номер кадастрового квартала

35:02:0401009:124 - Кадастровый номер земельного участка, в отношении которого испрашивается публичный сервитут

— Местоположение "ВЛ 750 кВ Белозерская - Ленинградская"

— Границы кадастровых кварталов по данным единого государственного реестра недвижимости

□ - Границы публичного сервитута

— Границы субъекта, МО, населенного пункта

— Границы земельных участков, имеющих в ЕГРН

• - Характерная точка границы устанавливаемого публичного сервитута

Подпись _____

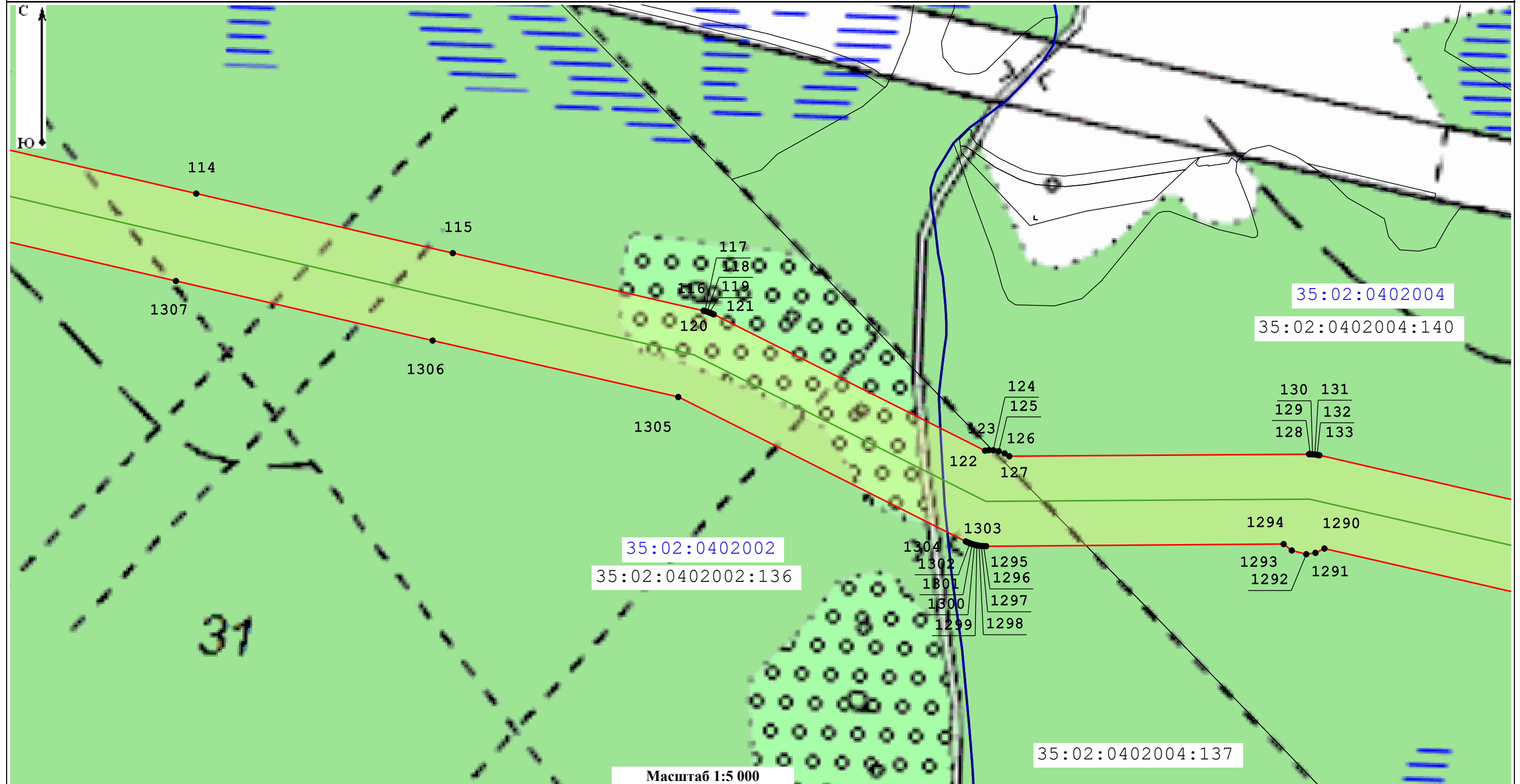
Дата 03.10.2022

Место для оттиска печати (при наличии) лица, составившего описание местоположения границ объекта



Раздел 4
План границ объекта

Лист 13



Масштаб 1:5 000

Условные обозначения:

35:02:0401009 - Номер кадастрового квартала

35:02:0401009:124 - Кадастровый номер земельного участка, в отношении которого испрашивается публичный сервитут

— Местоположение "ВЛ 750 кВ Белозерская - Ленинградская"

— Границы кадастровых кварталов по данным единого государственного реестра недвижимости

— Границы публичного сервитута

— Границы субъекта, МО, населенного пункта

— Границы земельных участков, имеющих в ЕГРН

• - Характерная точка границы устанавливаемого публичного сервитута

Подпись _____



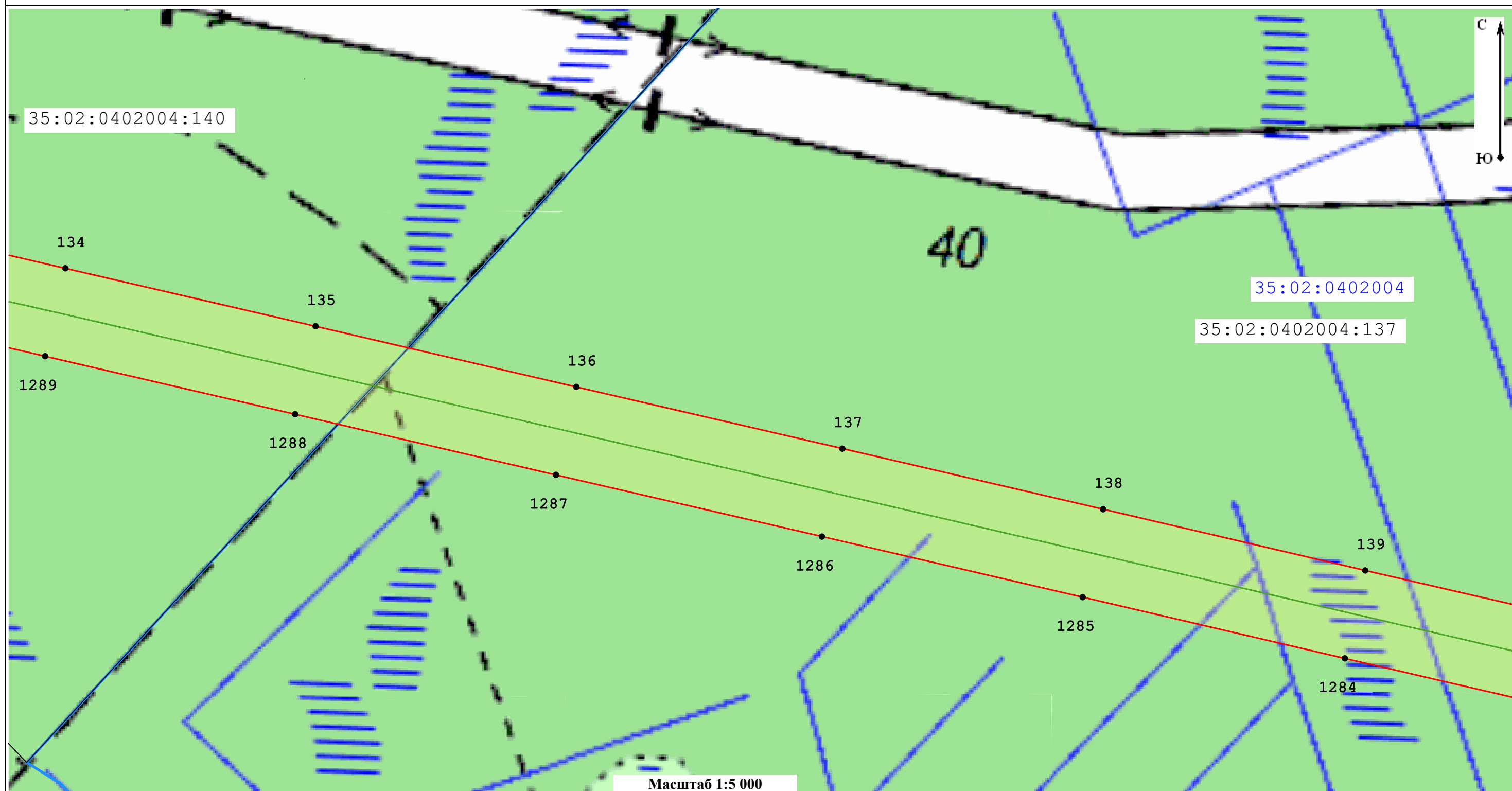
Дата _____

03.10.2022

Место для оттиска печати (при наличии) лица, составившего описание местоположения границ объекта

Раздел 4
План границ объекта

Лист 14



Масштаб 1:5 000

Условные обозначения:

35:02:0401009 - Номер кадастрового квартала

35:02:0401009:124 - Кадастровый номер земельного участка, в отношении которого испрашивается публичный сервитут

— Местоположение "ВЛ 750 кВ Белозерская - Ленинградская"

— Границы кадастровых кварталов по данным единого государственного реестра недвижимости

□ - Границы публичного сервитута

— Границы субъекта, МО, населенного пункта

— Границы земельных участков, имеющих в ЕГРН

• - Характерная точка границы устанавливаемого публичного сервитута

Подпись _____

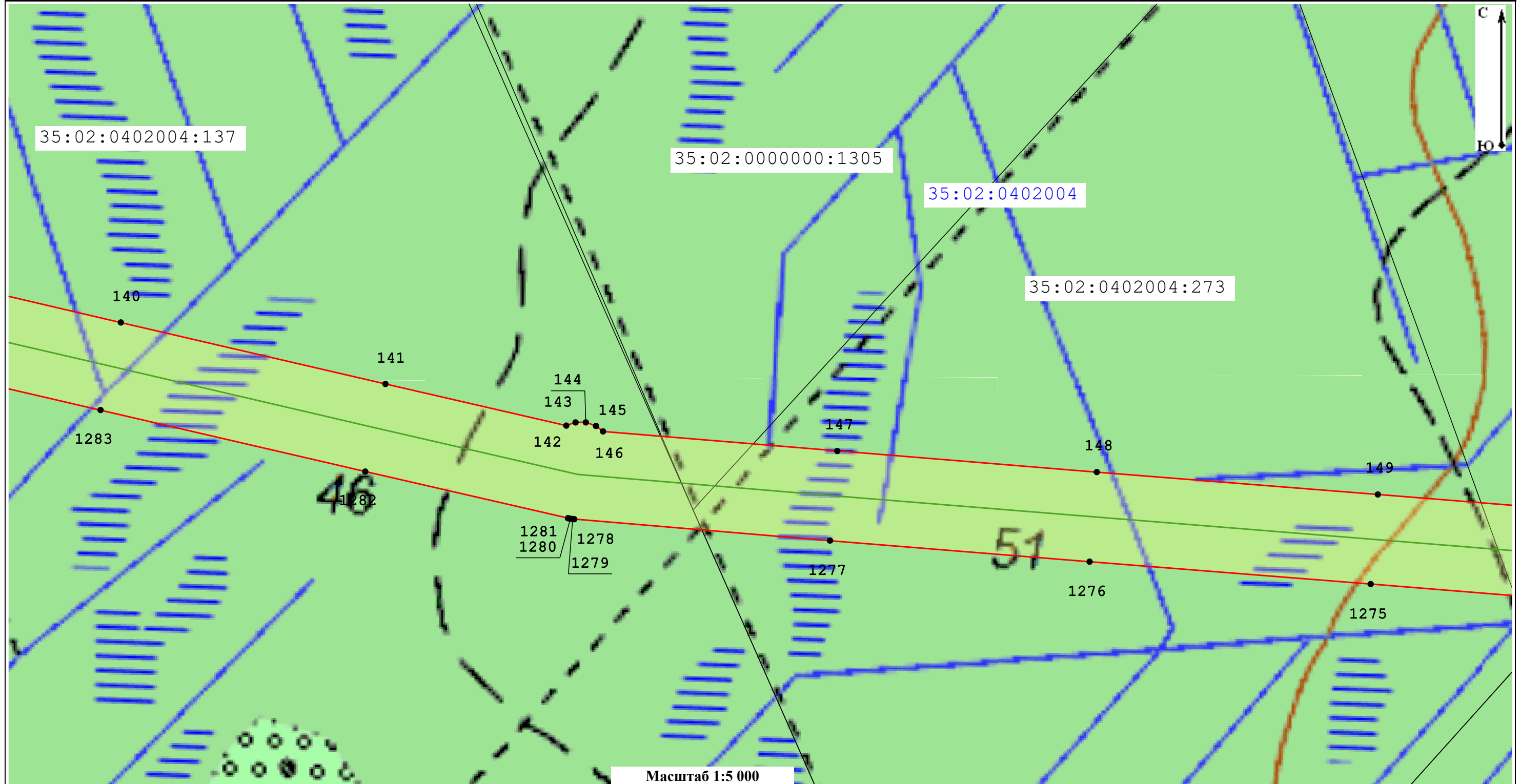


Дата _____ 03.10.2022

Место для оттиска печати (при наличии) лица, составившего описание местоположения границ объекта

Раздел 4
План границ объекта

Лист 15



Масштаб 1:5 000

Условные обозначения:

35:02:0401009 - Номер кадастрового квартала

35:02:0401009:124 - Кадастровый номер земельного участка, в отношении которого испрашивается публичный сервитут

— Местоположение "ВЛ 750 кВ Белозерская - Ленинградская"

— Границы кадастровых кварталов по данным единого государственного реестра недвижимости

□ - Границы публичного сервитута

— Границы субъекта, МО, населенного пункта

— Границы земельных участков, имеющих в ЕГРН

• - Характерная точка границы устанавливаемого публичного сервитута

Подпись _____



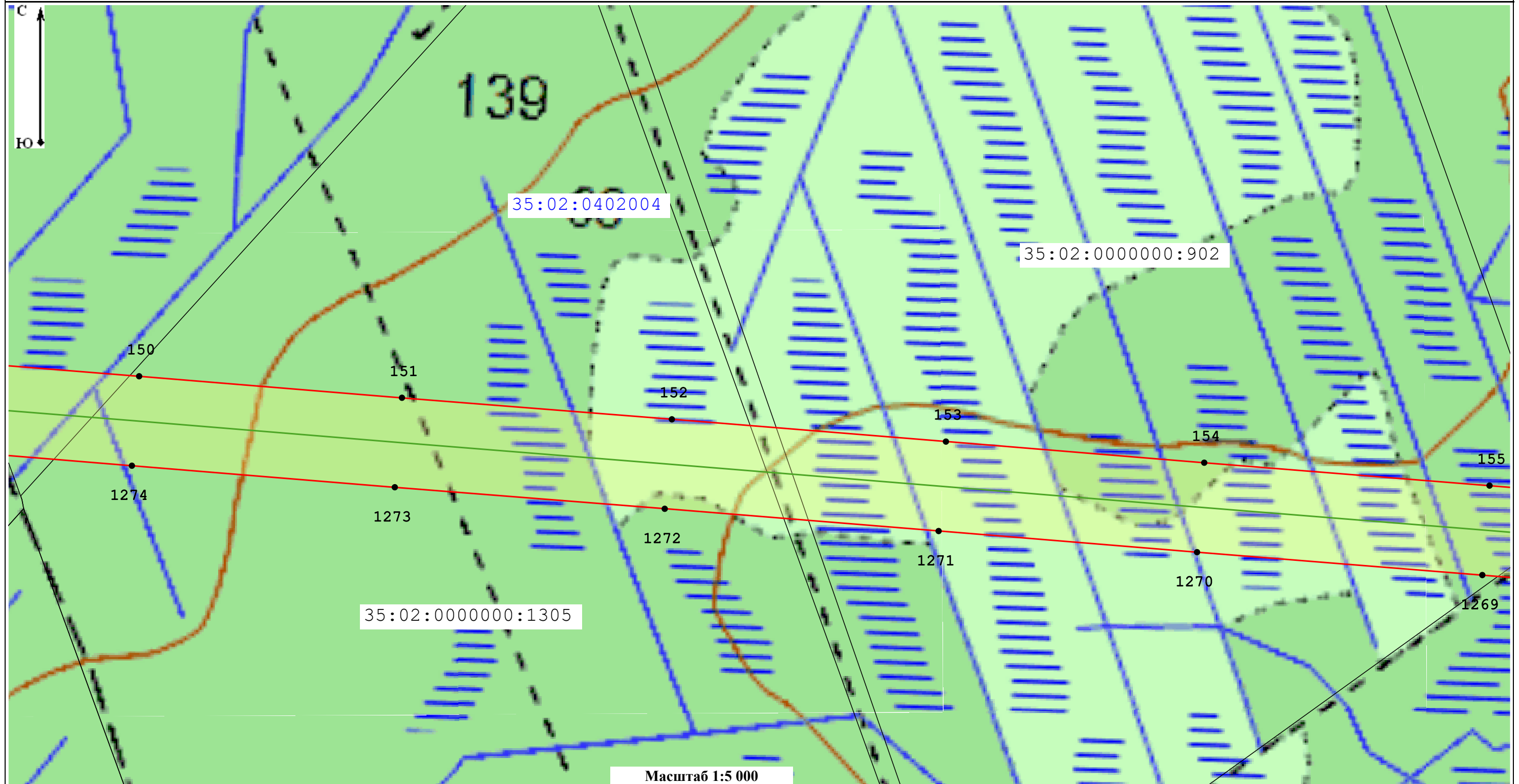
Дата _____

03.10.2022

Место для оттиска печати (при наличии) лица, составившего описание местоположения границ объекта

Раздел 4
План границ объекта

Лист 16



Масштаб 1:5 000

Условные обозначения:

35:02:0401009 - Номер кадастрового квартала

35:02:0401009:124 - Кадастровый номер земельного участка, в отношении которого испрашивается публичный сервитут

— Местоположение "ВЛ 750 кВ Белозерская - Ленинградская"

— Границы кадастровых кварталов по данным единого государственного реестра недвижимости

— Границы публичного сервитута

— Границы субъекта, МО, населенного пункта

— Границы земельных участков, имеющих в ЕГРН

1 - Характерная точка границы устанавливаемого публичного сервитута

Подпись _____

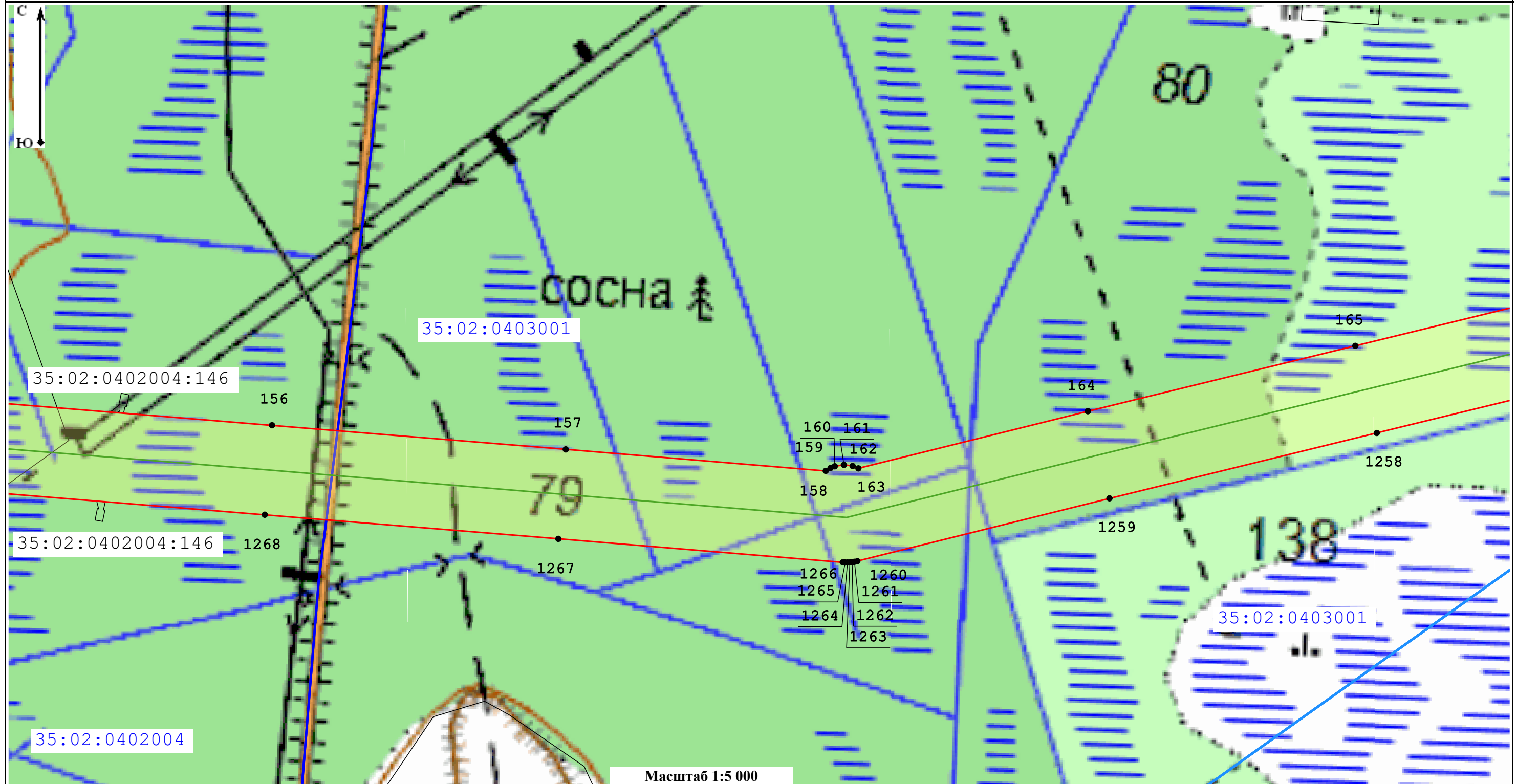


Дата _____ 03.10.2022

Место для оттиска печати (при наличии) лица, составившего описание местоположения границ объекта

Раздел 4
План границ объекта

Лист 17



Масштаб 1:5 000

Условные обозначения:

35:02:0401009 - Номер кадастрового квартала

35:02:0401009:124 - Кадастровый номер земельного участка, в отношении которого испрашивается публичный сервитут

— Местоположение "ВЛ 750 кВ Белозерская - Ленинградская"

— Границы кадастровых кварталов по данным единого государственного реестра недвижимости

— Границы публичного сервитута

— Границы субъекта, МО, населенного пункта

— Границы земельных участков, имеющих в ЕГРН

• - Характерная точка границы устанавливаемого публичного сервитута

Подпись _____

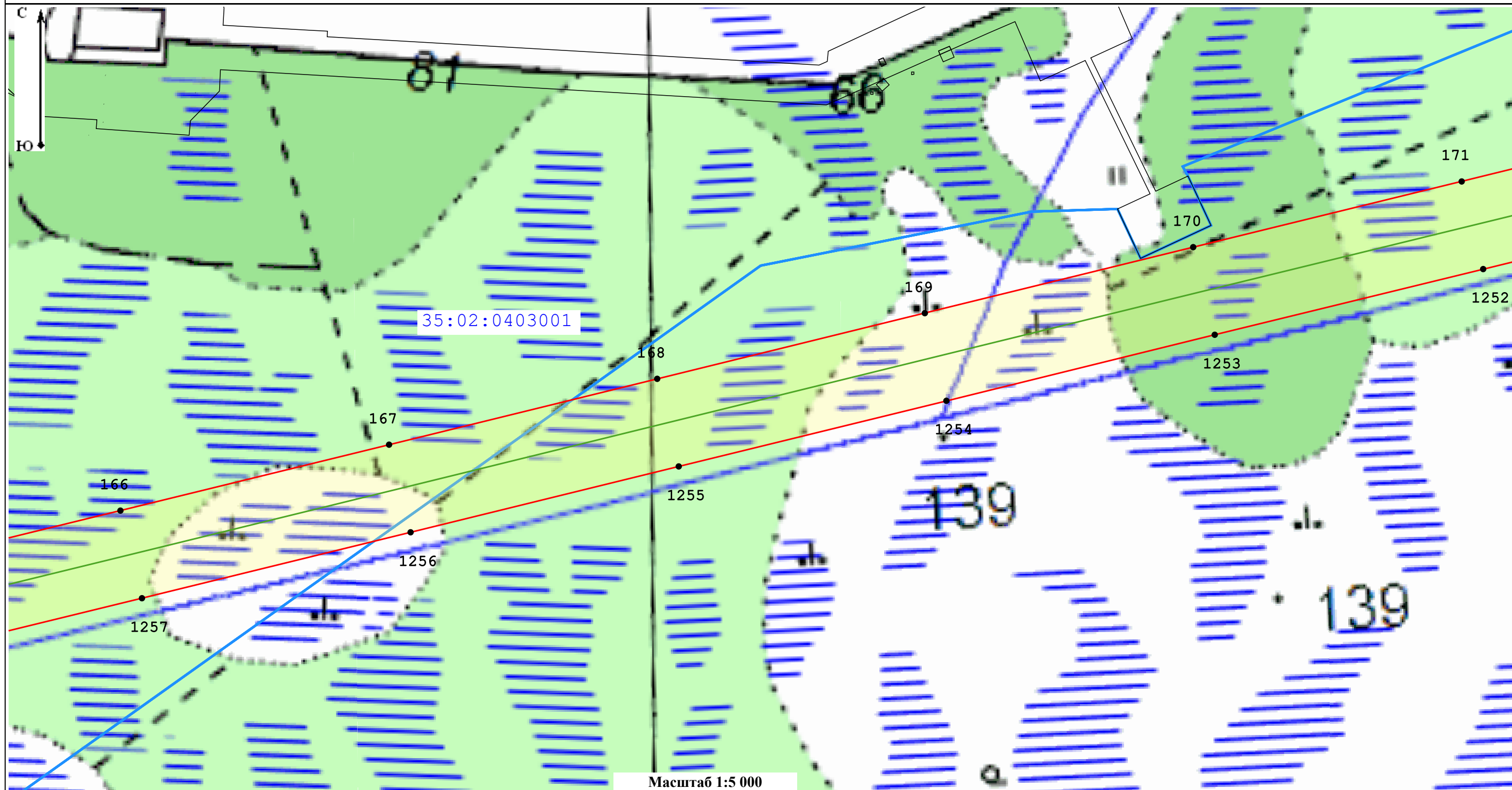
Место для оттиска печати (при наличии) лица, составившего описание местоположения границ объекта



Дата _____ 03.10.2022

Раздел 4
План границ объекта

Лист 18



Масштаб 1:5 000

Условные обозначения:

35:02:0401009 - Номер кадастрового квартала

35:02:0401009:124 - Кадастровый номер земельного участка, в отношении которого испрашивается публичный сервитут

— Местоположение "ВЛ 750 кВ Белозерская - Ленинградская"

— Границы кадастровых кварталов по данным единого государственного реестра недвижимости

□ - Границы публичного сервитута

— Границы субъекта, МО, населенного пункта

— Границы земельных участков, имеющих в ЕГРН

• - Характерная точка границы устанавливаемого публичного сервитута

Подпись _____

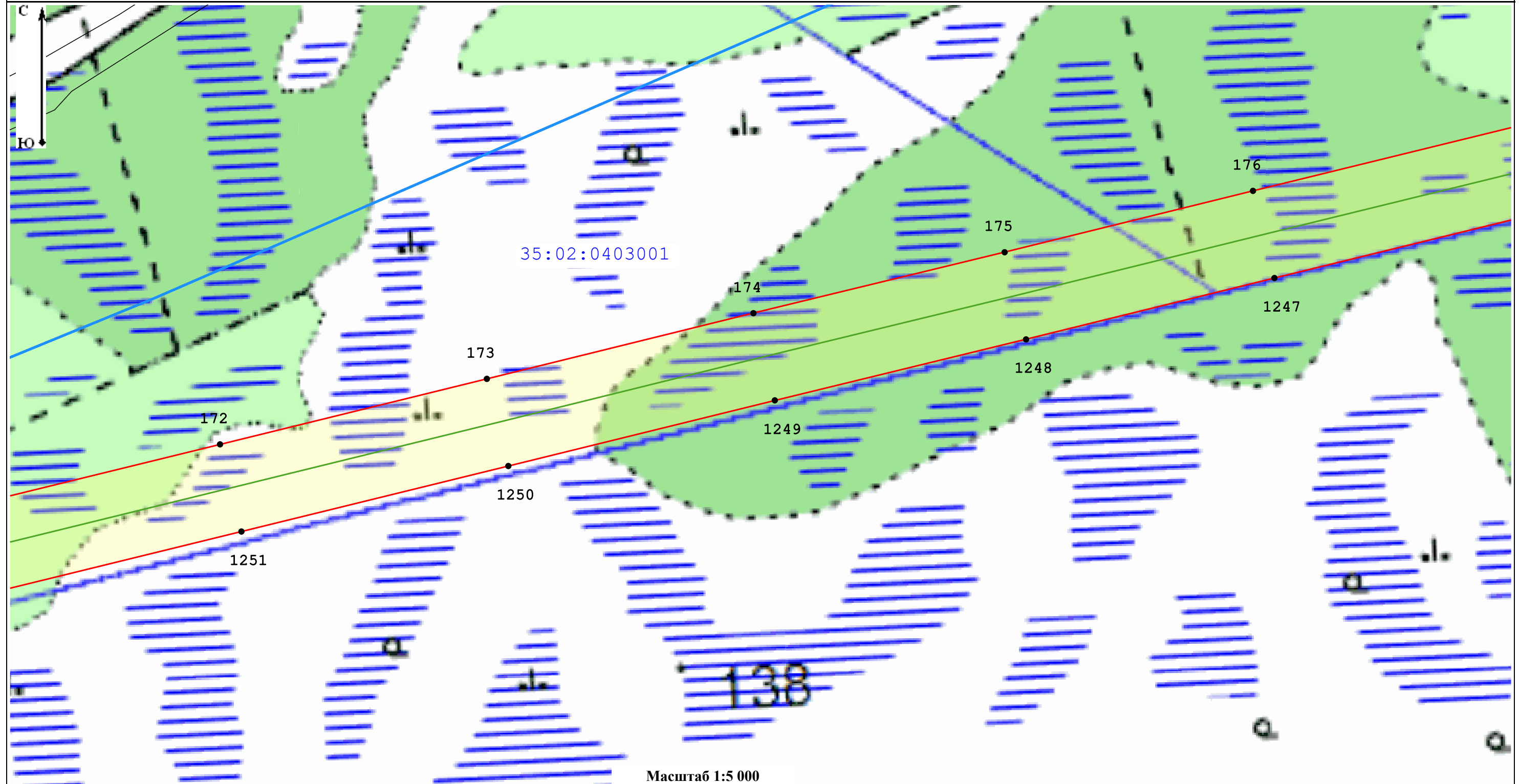
Дата _____ 03.10.2022

Место для оттиска печати (при наличии) лица, составившего описание местоположения границ объекта



Раздел 4
План границ объекта

Лист 19



Масштаб 1:5 000

Условные обозначения:

35:02:0401009 - Номер кадастрового квартала

35:02:0401009:124 - Кадастровый номер земельного участка, в отношении которого испрашивается публичный сервитут

— Местоположение "ВЛ 750 кВ Белозерская - Ленинградская"

— Границы кадастровых кварталов по данным единого государственного реестра недвижимости

□ - Границы публичного сервитута

— Границы субъекта, МО, населенного пункта

— Границы земельных участков, имеющих в ЕГРН

• - Характерная точка границы устанавливаемого публичного сервитута

Подпись _____



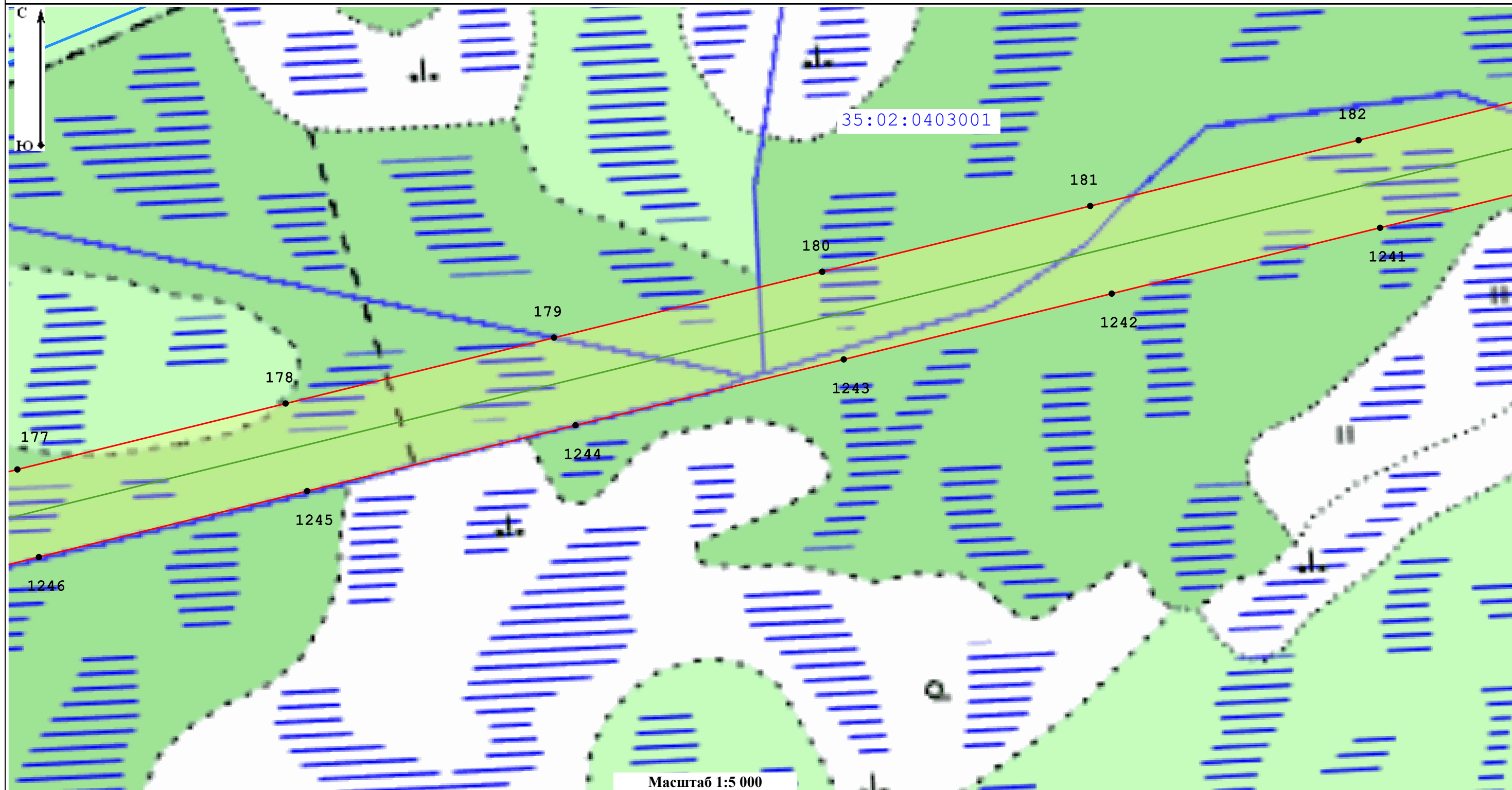
Дата _____

03.10.2022

Место для оттиска печати (при наличии) лица, составившего описание местоположения границ объекта

Раздел 4
План границ объекта

Лист 20



Масштаб 1:5 000

Условные обозначения:

35:02:0401009 - Номер кадастрового квартала

35:02:0401009:124 - Кадастровый номер земельного участка, в отношении которого испрашивается публичный сервитут

— Местоположение "ВЛ 750 кВ Белозерская - Ленинградская"

— Границы кадастровых кварталов по данным единого государственного реестра недвижимости

□ Границы публичного сервитута

— Границы субъекта, МО, населенного пункта

— Границы земельных участков, имеющих в ЕГРН

• - Характерная точка границы устанавливаемого публичного сервитута

Подпись _____

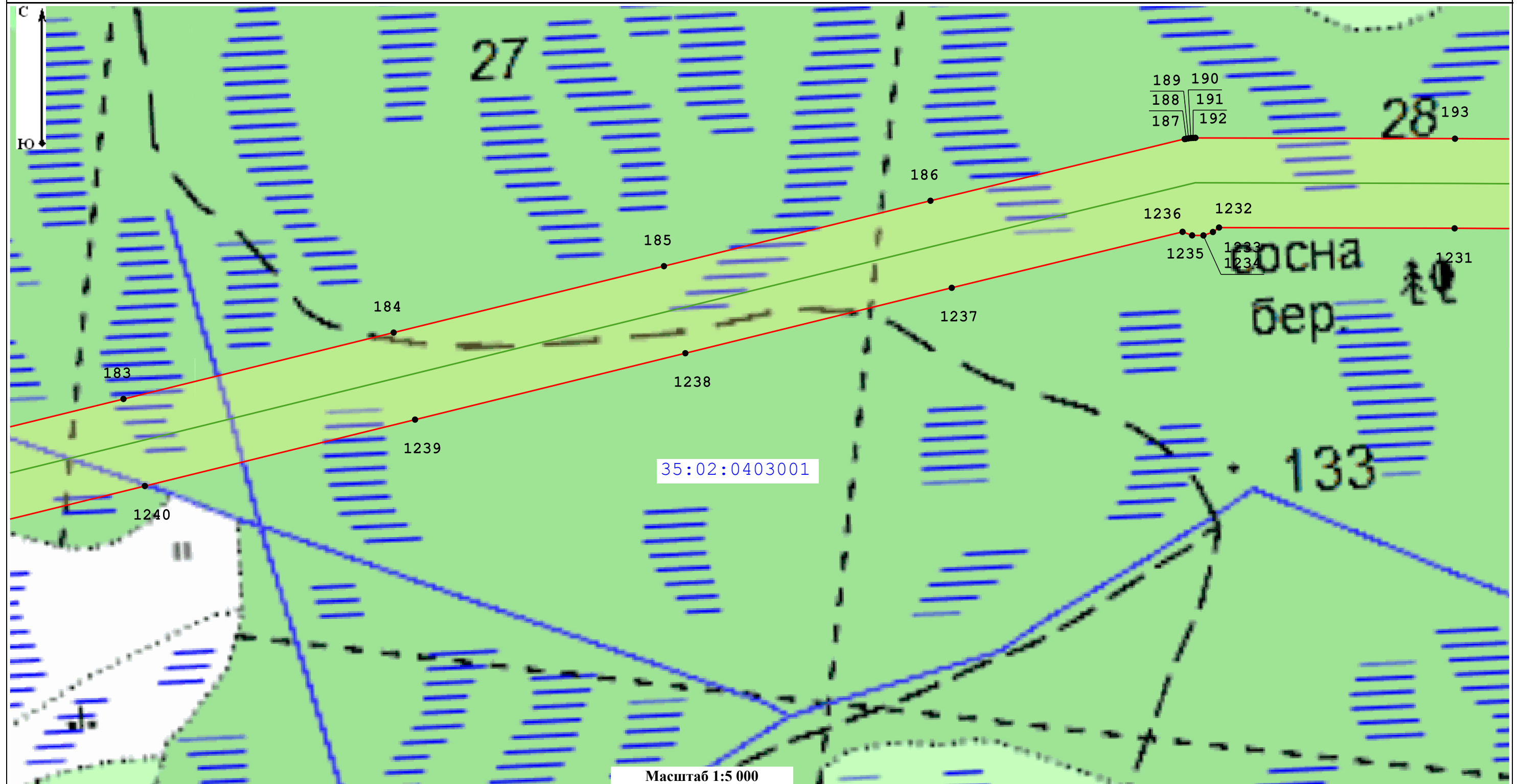


Дата _____ 03.10.2022

Место для оттиска печати (при наличии) лица, составившего описание местоположения границ объекта

Раздел 4
План границ объекта

Лист 21



Масштаб 1:5 000

Условные обозначения:

35:02:0401009 - Номер кадастрового квартала

35:02:0401009:124 - Кадастровый номер земельного участка, в отношении которого испрашивается публичный сервитут

— Местоположение "ВЛ 750 кВ Белозерская - Ленинградская"

— Границы кадастровых кварталов по данным единого государственного реестра недвижимости

□ - Границы публичного сервитута

— Границы субъекта, МО, населенного пункта

— Границы земельных участков, имеющих в ЕГРН

• - Характерная точка границы устанавливаемого публичного сервитута

Подпись _____

Место для оттиска печати (при наличии) лица, составившего описание местоположения границ объекта

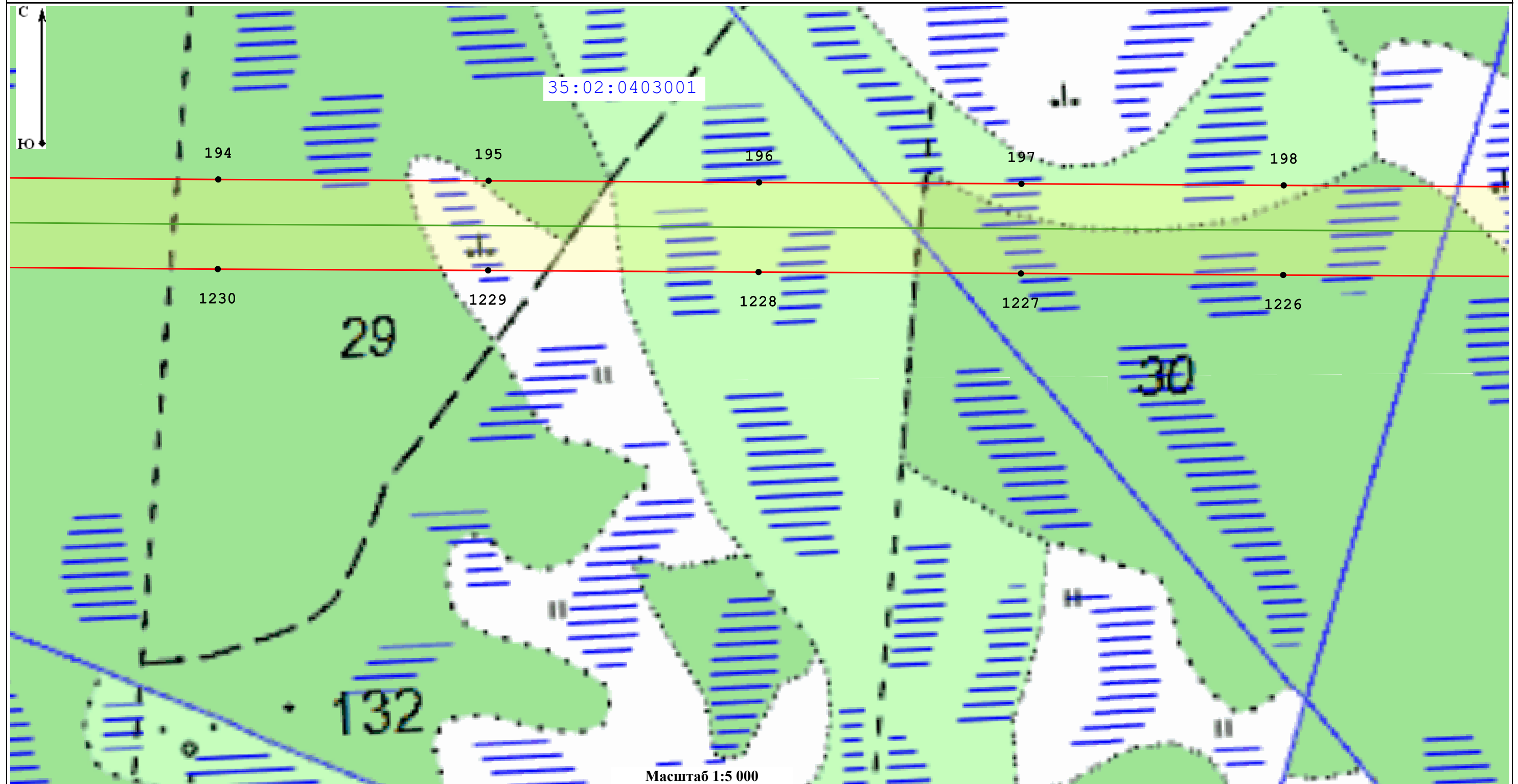


Дата _____

03.10.2022

Раздел 4
План границ объекта

Лист 22



Масштаб 1:5 000

Условные обозначения:

35:02:0401009 - Номер кадастрового квартала

35:02:0401009:124 - Кадастровый номер земельного участка, в отношении которого испрашивается публичный сервитут

— Местоположение "ВЛ 750 кВ Белозерская - Ленинградская"

— Границы кадастровых кварталов по данным единого государственного реестра недвижимости

□ - Границы публичного сервитута

— Границы субъекта, МО, населенного пункта

— Границы земельных участков, имеющих в ЕГРН

• - Характерная точка границы устанавливаемого публичного сервитута

Подпись _____

Дата _____

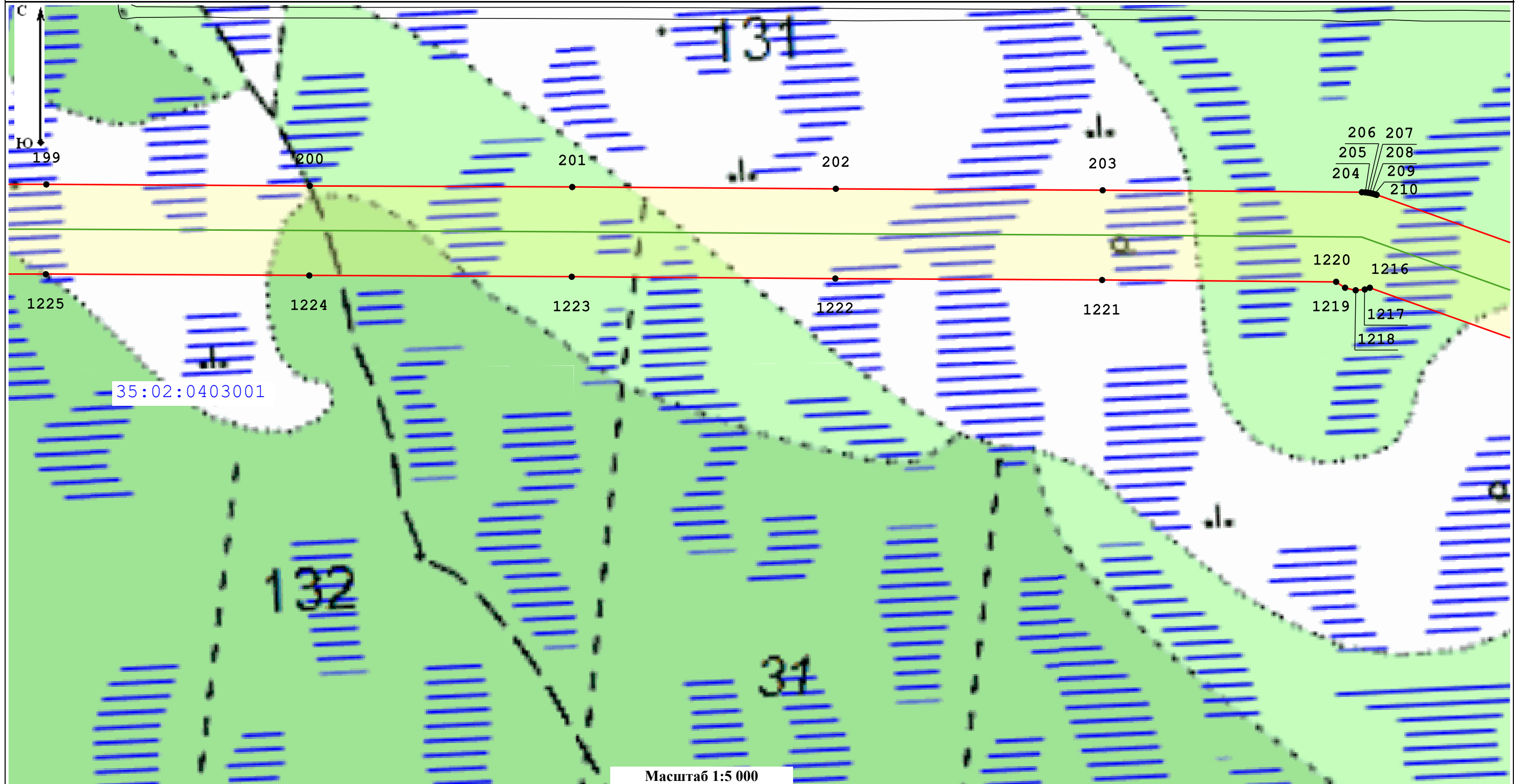
03.10.2022

Место для оттиска печати (при наличии) лица, составившего описание местоположения границ объекта



Раздел 4
План границ объекта

Лист 23



Масштаб 1:5 000

Условные обозначения:

35:02:0401009 - Номер кадастрового квартала

35:02:0401009:124 - Кадастровый номер земельного участка, в отношении которого испрашивается публичный сервитут

— Местоположение "ВЛ 750 кВ Белозерская - Ленинградская"

— Границы кадастровых кварталов по данным единого государственного реестра недвижимости

□ - Границы публичного сервитута

— Границы субъекта, МО, населенного пункта

— Границы земельных участков, имеющих в ЕГРН

• - Характерная точка границы устанавливаемого публичного сервитута

Подпись _____

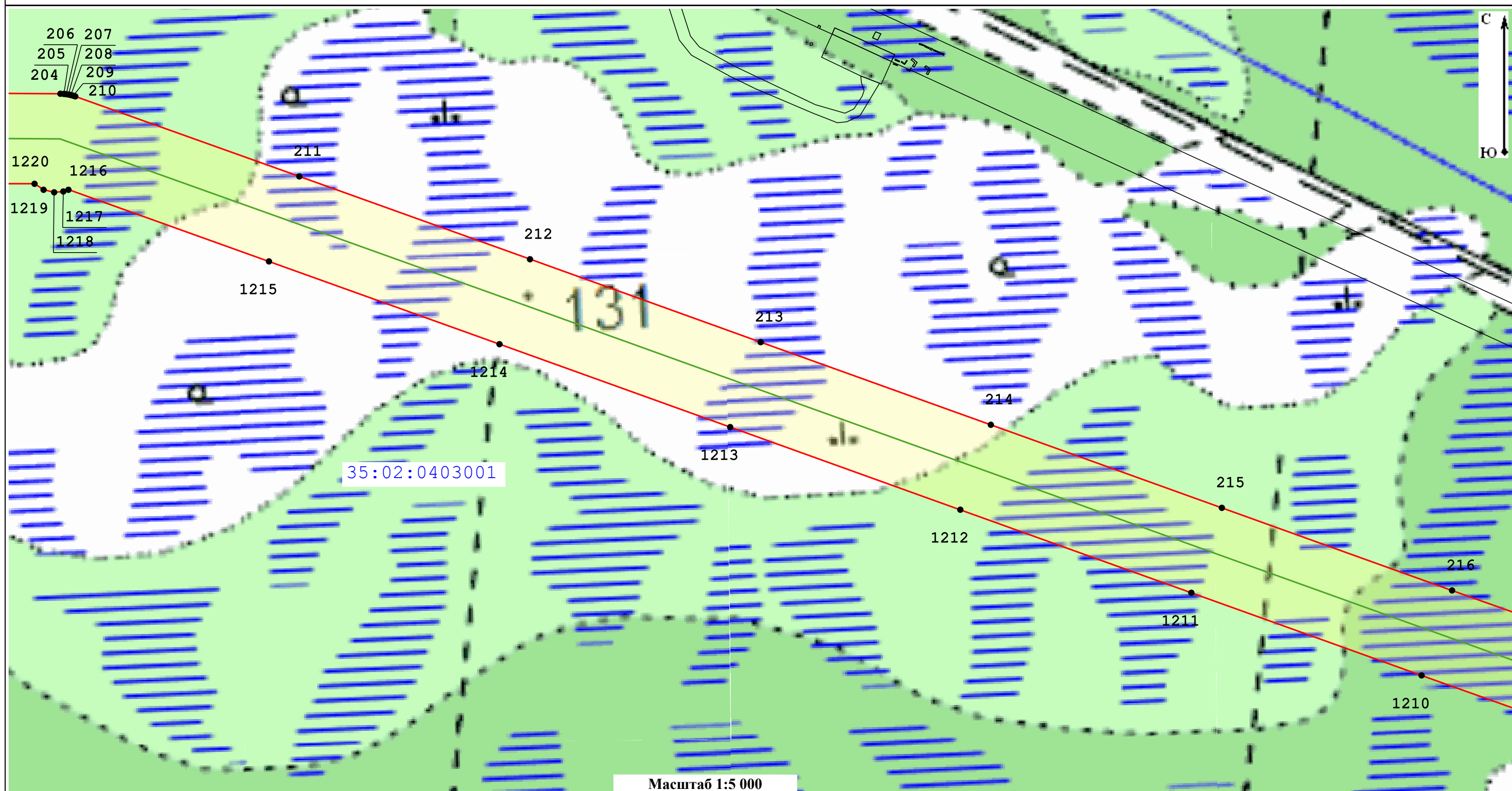


Дата _____ 03.10.2022

Место для оттиска печати (при наличии) лица, составившего описание местоположения границ объекта

Раздел 4
План границ объекта

Лист 24



Масштаб 1:5 000

Условные обозначения:

35:02:0401009 - Номер кадастрового квартала

35:02:0401009:124 - Кадастровый номер земельного участка, в отношении которого испрашивается публичный сервитут

— Местоположение "ВЛ 750 кВ Белозерская - Ленинградская"

— Границы кадастровых кварталов по данным единого государственного реестра недвижимости

□ - Границы публичного сервитута

— Границы субъекта, МО, населенного пункта

— Границы земельных участков, имеющих в ЕГРН

• - Характерная точка границы устанавливаемого публичного сервитута

Подпись _____



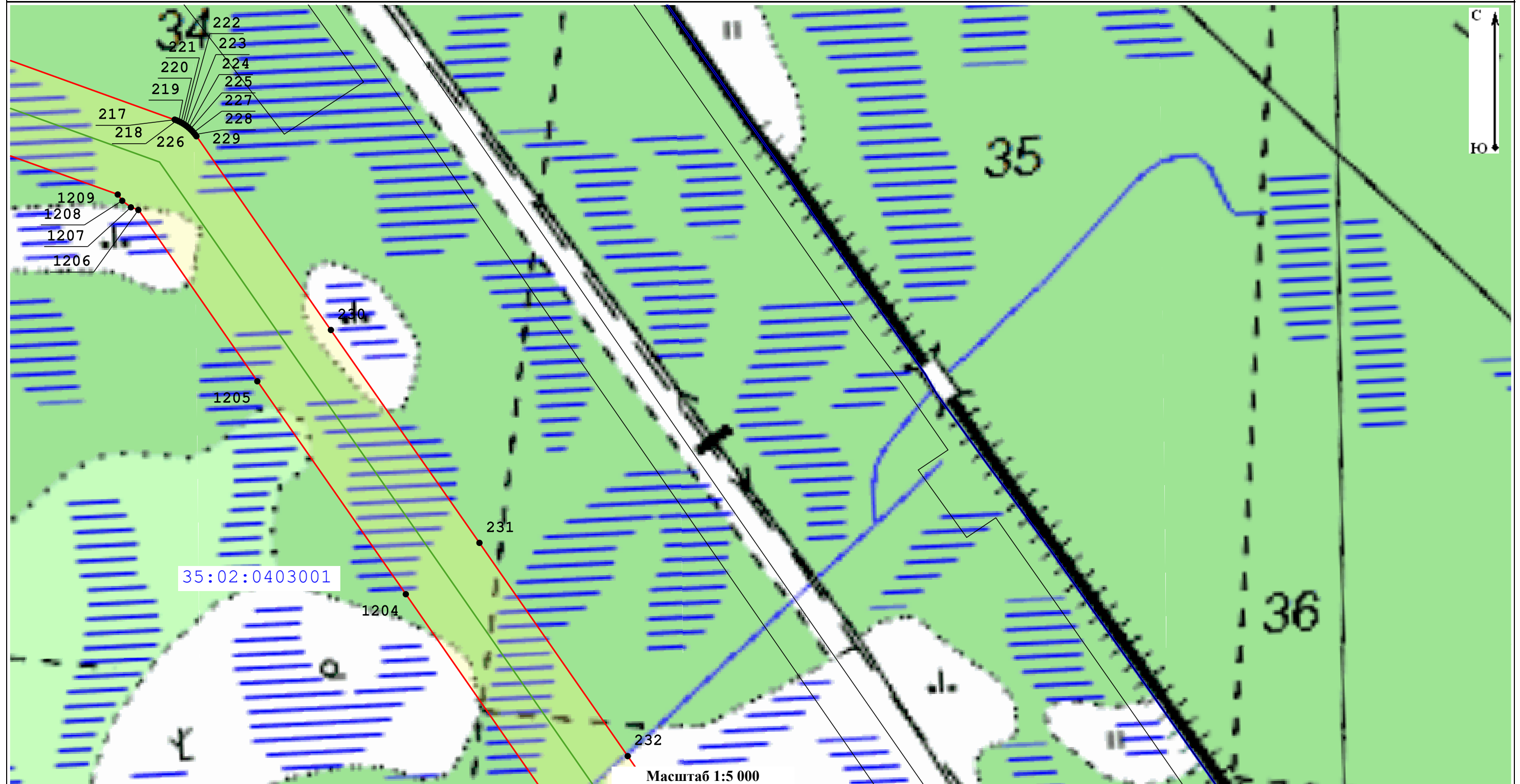
Дата _____

03.10.2022

Место для оттиска печати (при наличии) лица, составившего описание местоположения границ объекта

Раздел 4
План границ объекта

Лист 25



Условные обозначения:

35:02:0401009 - Номер кадастрового квартала

35:02:0401009:124 - Кадастровый номер земельного участка, в отношении которого испрашивается публичный сервитут

— Местоположение "ВЛ 750 кВ Белозерская - Ленинградская"

— Границы кадастровых кварталов по данным единого государственного реестра недвижимости

□ - Границы публичного сервитута

— Границы субъекта, МО, населенного пункта

— Границы земельных участков, имеющих в ЕГРН

• - Характерная точка границы устанавливаемого публичного сервитута

Подпись _____

Место для оттиска печати (при наличии) лица, составившего описание местоположения границ объекта

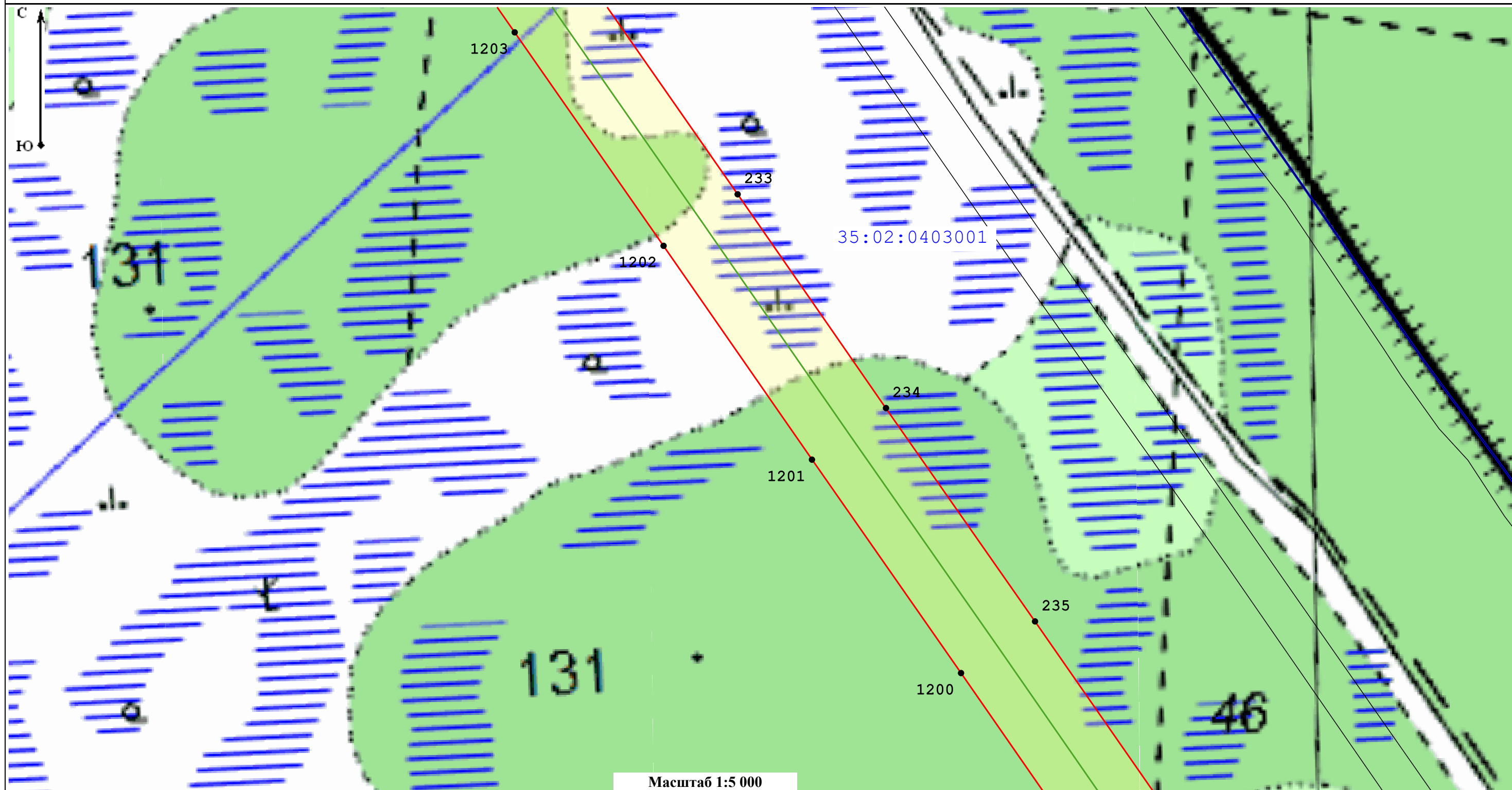


Дата _____

03.10.2022

Раздел 4
План границ объекта

Лист 26



Масштаб 1:5 000

Условные обозначения:

35:02:0401009 - Номер кадастрового квартала

35:02:0401009:124 - Кадастровый номер земельного участка, в отношении которого испрашивается публичный сервитут

— Местоположение "ВЛ 750 кВ Белозерская - Ленинградская"

— Границы кадастровых кварталов по данным единого государственного реестра недвижимости

□ - Границы публичного сервитута

— Границы субъекта, МО, населенного пункта

— Границы земельных участков, имеющих в ЕГРН

• - Характерная точка границы устанавливаемого публичного сервитута

Подпись _____

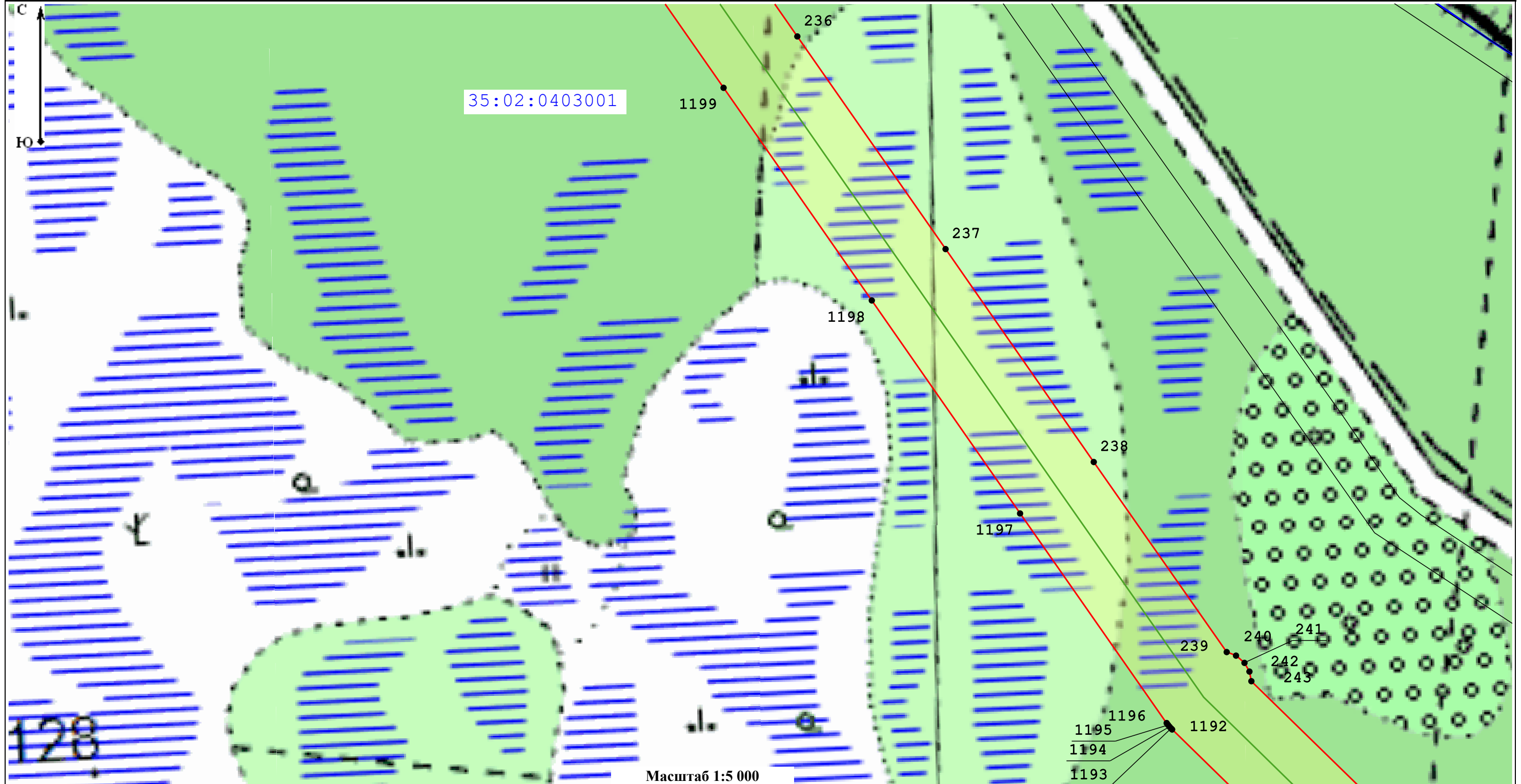


Дата _____ 03.10.2022

Место для оттиска печати (при наличии) лица, составившего описание местоположения границ объекта

Раздел 4
План границ объекта

Лист 27



Масштаб 1:5 000

Условные обозначения:

35:02:0401009 - Номер кадастрового квартала

35:02:0401009:124 - Кадастровый номер земельного участка, в отношении которого испрашивается публичный сервитут

— Местоположение "ВЛ 750 кВ Белозерская - Ленинградская"

— Границы кадастровых кварталов по данным единого государственного реестра недвижимости

□ - Границы публичного сервитута

— Границы субъекта, МО, населенного пункта

— Границы земельных участков, имеющих в ЕГРН

• - Характерная точка границы устанавливаемого публичного сервитута

Подпись _____

Дата _____

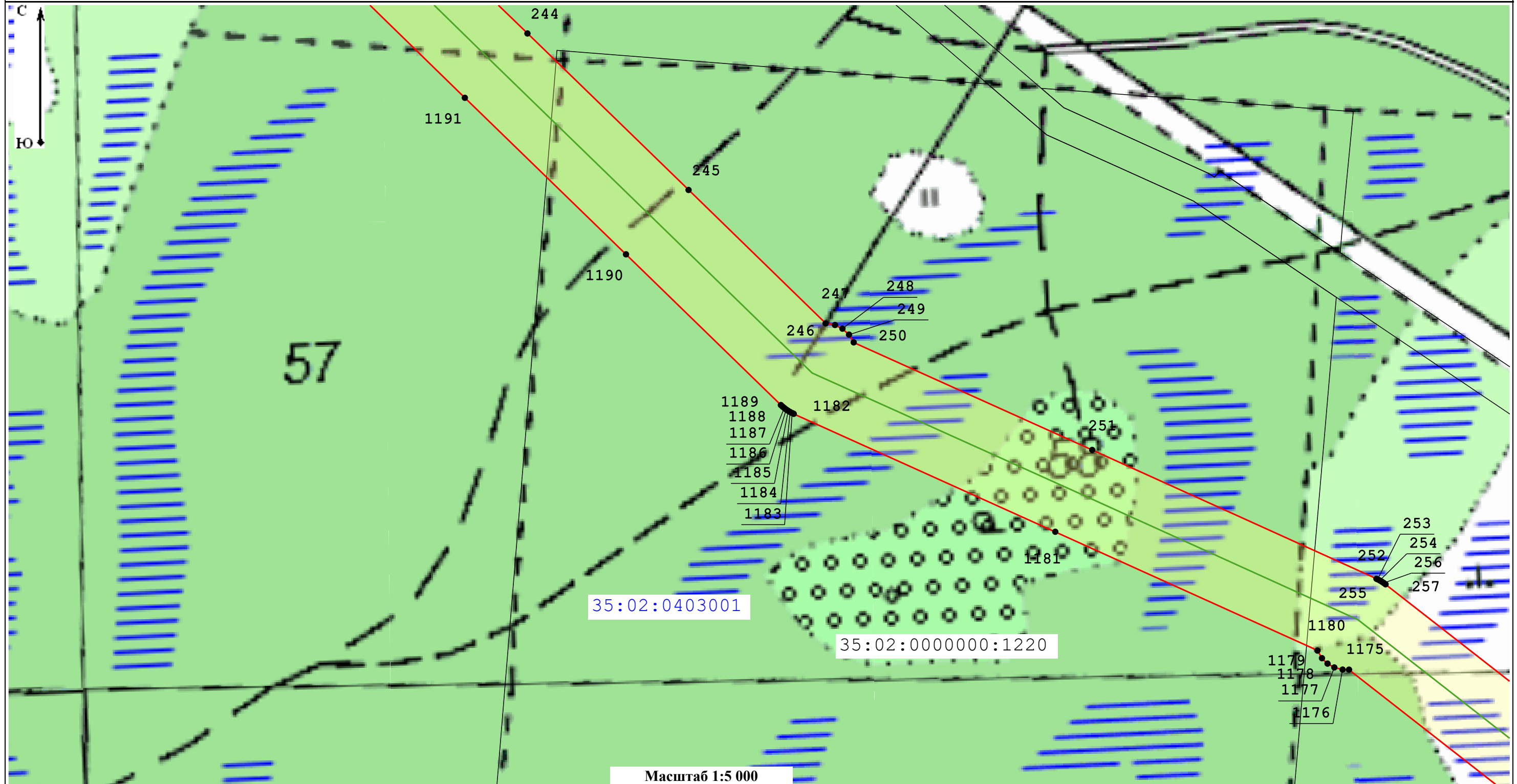
03.10.2022

Место для оттиска печати (при наличии) лица, составившего описание местоположения границ объекта



Раздел 4
План границ объекта

Лист 28



Масштаб 1:5 000

Условные обозначения:

35:02:0401009 - Номер кадастрового квартала

35:02:0401009:124 - Кадастровый номер земельного участка, в отношении которого испрашивается публичный сервитут

— Местоположение "ВЛ 750 кВ Белозерская - Ленинградская"

— Границы кадастровых кварталов по данным единого государственного реестра недвижимости

□ - Границы публичного сервитута

— Границы субъекта, МО, населенного пункта

— Границы земельных участков, имеющих в ЕГРН

• - Характерная точка границы устанавливаемого публичного сервитута

Подпись _____

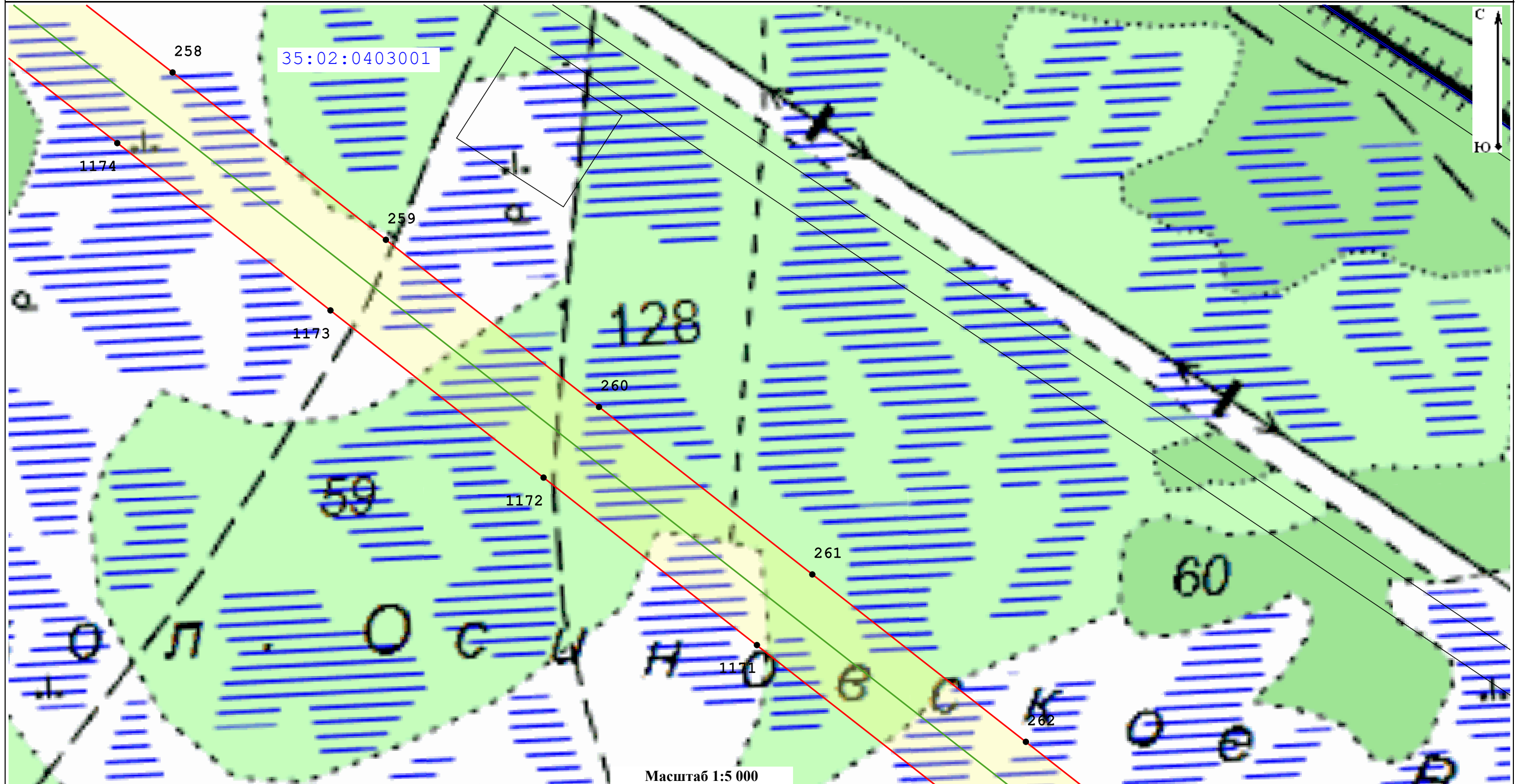


Дата _____ 03.10.2022

Место для оттиска печати (при наличии) лица, составившего описание местоположения границ объекта

Раздел 4
План границ объекта

Лист 29



Масштаб 1:5 000

Условные обозначения:

35:02:0401009 - Номер кадастрового квартала

35:02:0401009:124 - Кадастровый номер земельного участка, в отношении которого испрашивается публичный сервитут

— Местоположение "ВЛ 750 кВ Белозерская - Ленинградская"

— Границы кадастровых кварталов по данным единого государственного реестра недвижимости

□ - Границы публичного сервитута

— Границы субъекта, МО, населенного пункта

— Границы земельных участков, имеющих в ЕГРН

• - Характерная точка границы устанавливаемого публичного сервитута

Подпись _____

Дата _____

03.10.2022

Место для оттиска печати (при наличии) лица, составившего описание местоположения границ объекта



Раздел 4
План границ объекта

Лист 30



Масштаб 1:5 000

Условные обозначения:

35:02:0401009 - Номер кадастрового квартала

35:02:0401009:124 - Кадастровый номер земельного участка, в отношении которого испрашивается публичный сервитут

— Местоположение "ВЛ 750 кВ Белозерская - Ленинградская"

— Границы кадастровых кварталов по данным единого государственного реестра недвижимости

□ - Границы публичного сервитута

— Границы субъекта, МО, населенного пункта

— Границы земельных участков, имеющих в ЕГРН

• - Характерная точка границы устанавливаемого публичного сервитута

Подпись _____

Место для оттиска печати (при наличии) лица, составившего описание местоположения границ объекта

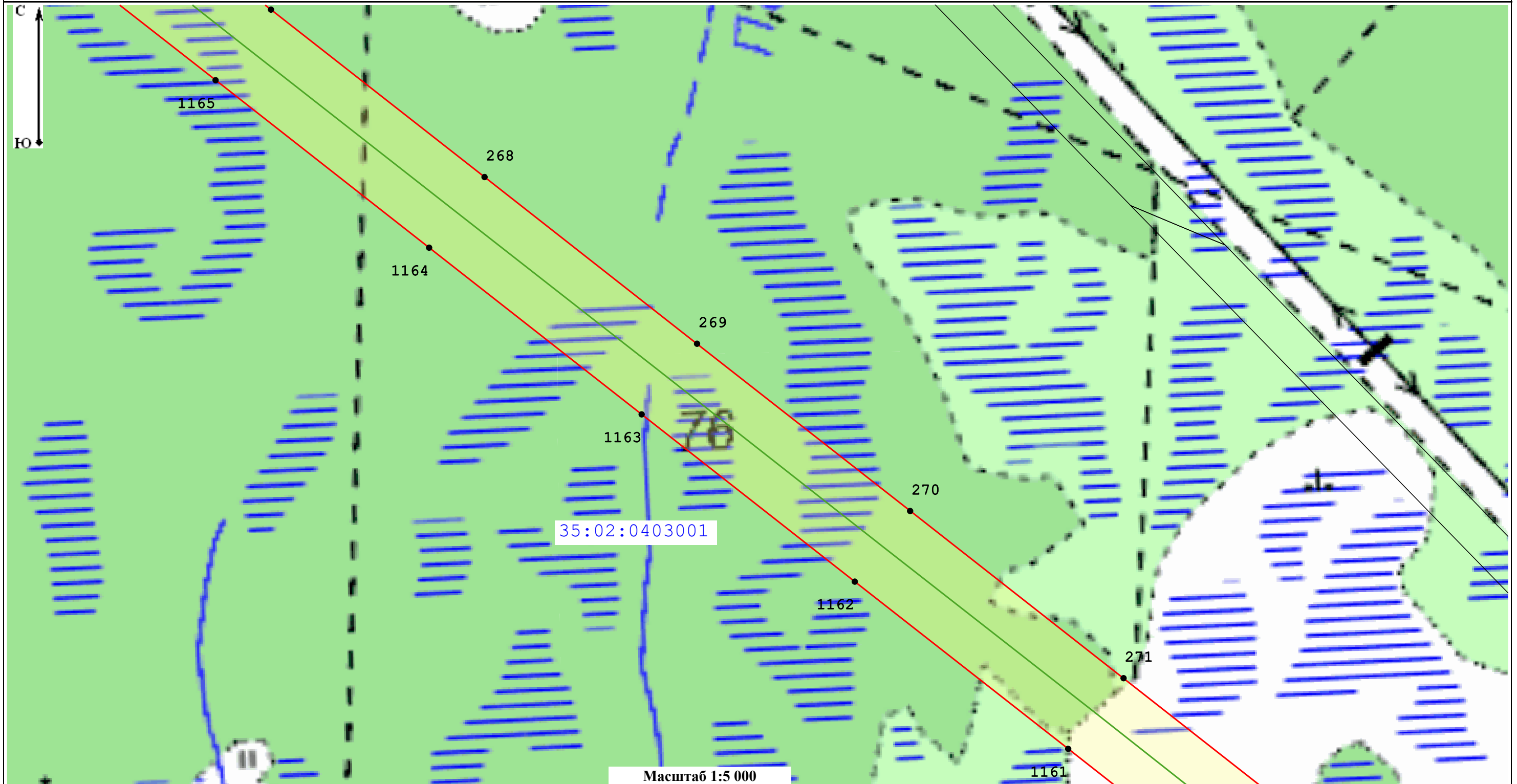


Дата _____

03.10.2022

Раздел 4
План границ объекта

Лист 31



Масштаб 1:5 000

Условные обозначения:

35:02:0401009 - Номер кадастрового квартала

35:02:0401009:124 - Кадастровый номер земельного участка, в отношении которого испрашивается публичный сервитут

— Местоположение "ВЛ 750 кВ Белозерская - Ленинградская"

— Границы кадастровых кварталов по данным единого государственного реестра недвижимости

□ - Границы публичного сервитута

— Границы субъекта, МО, населенного пункта

— Границы земельных участков, имеющих в ЕГРН

• - Характерная точка границы устанавливаемого публичного сервитута

Подпись _____

Дата _____

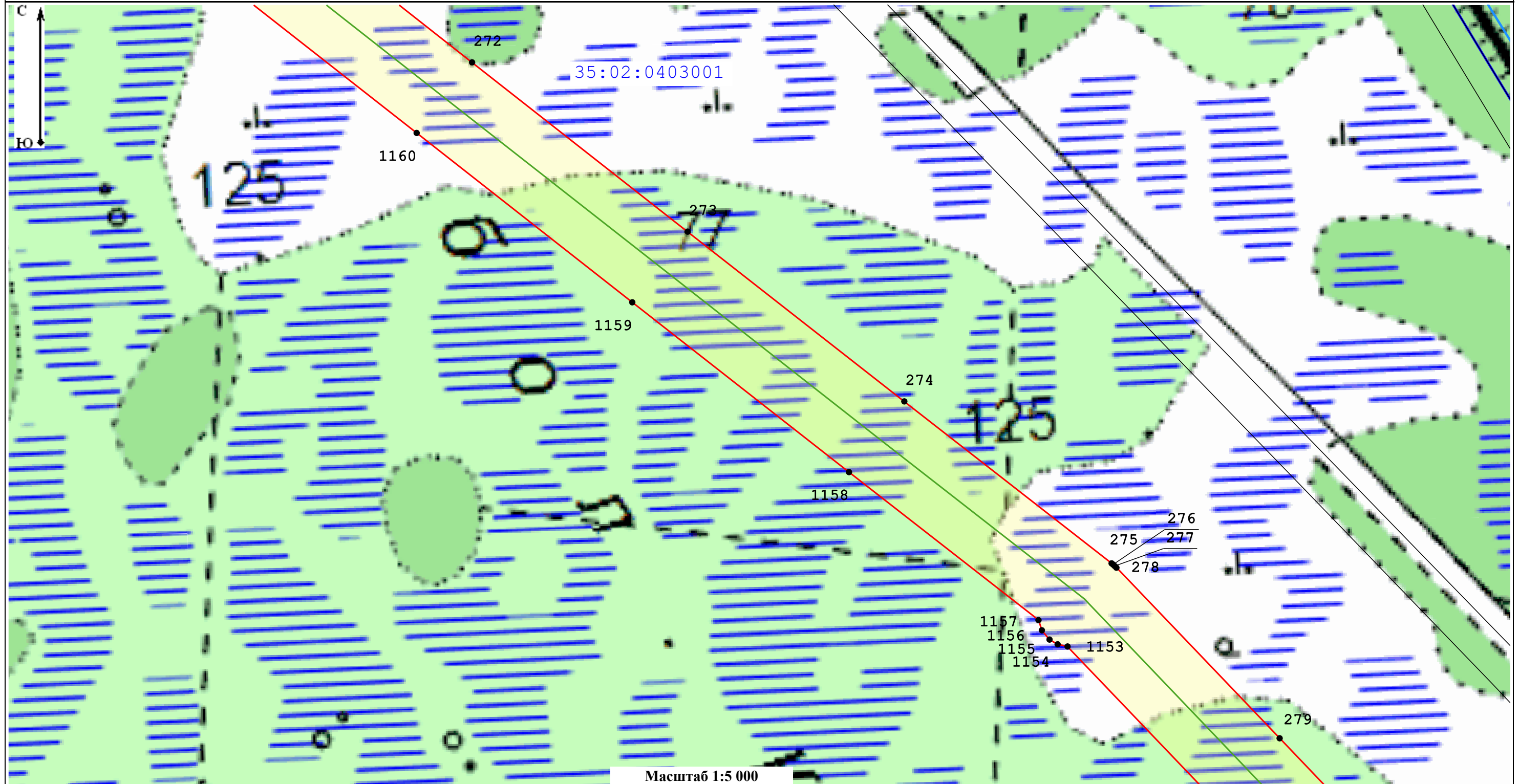
03.10.2022

Место для оттиска печати (при наличии) лица, составившего описание местоположения границ объекта



Раздел 4
План границ объекта

Лист 32



Масштаб 1:5 000

Условные обозначения:

35:02:0401009 - Номер кадастрового квартала

35:02:0401009:124 - Кадастровый номер земельного участка, в отношении которого испрашивается публичный сервитут

— Местоположение "ВЛ 750 кВ Белозерская - Ленинградская"

— Границы кадастровых кварталов по данным единого государственного реестра недвижимости

□ - Границы публичного сервитута

— Границы субъекта, МО, населенного пункта

— Границы земельных участков, имеющих в ЕГРН

• - Характерная точка границы устанавливаемого публичного сервитута

Подпись _____

Дата _____

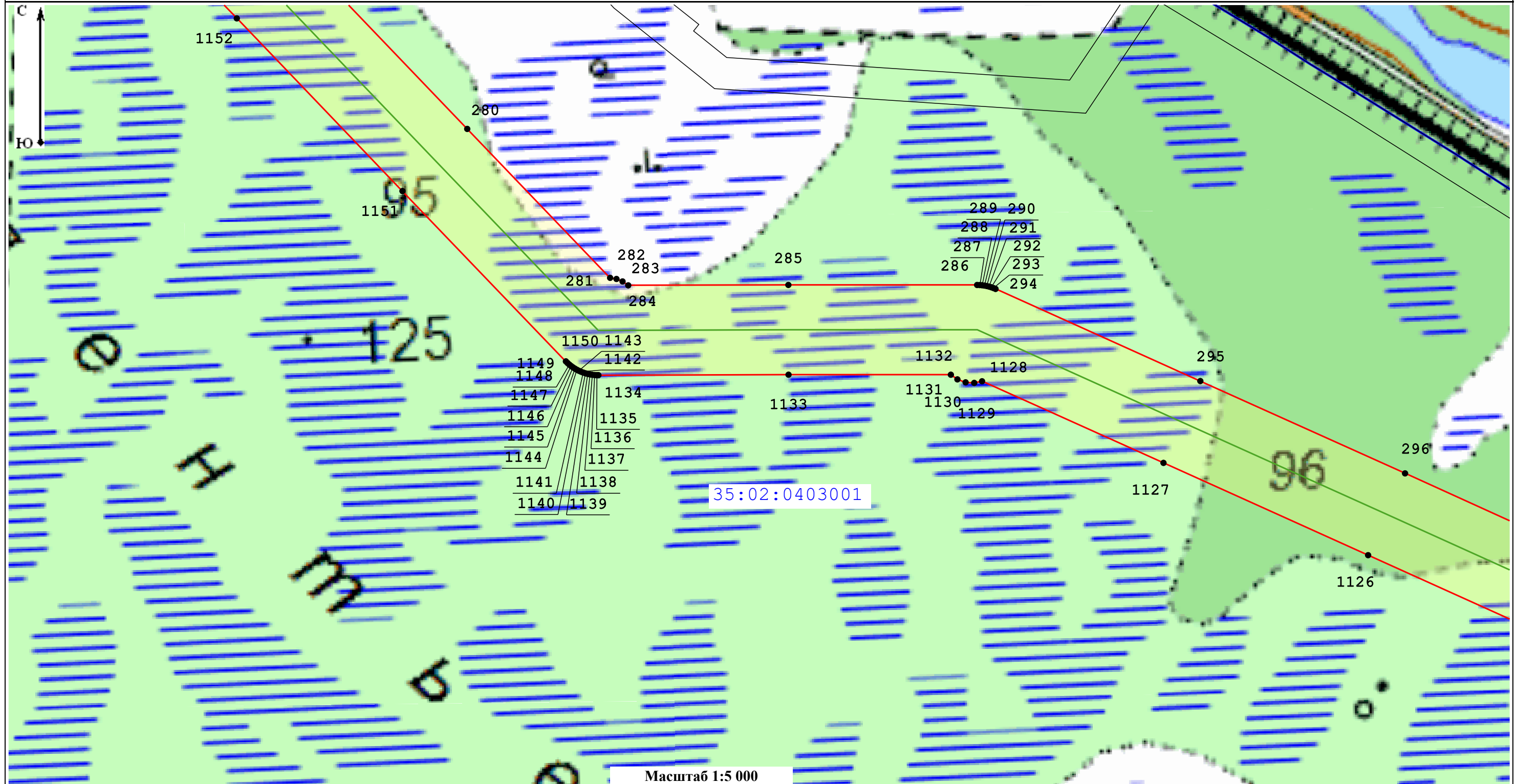
03.10.2022

Место для оттиска печати (при наличии) лица, составившего описание местоположения границ объекта



Раздел 4
План границ объекта

Лист 33



Масштаб 1:5 000

Условные обозначения:

35:02:0401009 - Номер кадастрового квартала

35:02:0401009:124 - Кадастровый номер земельного участка, в отношении которого испрашивается публичный сервитут

— Местоположение "ВЛ 750 кВ Белозерская - Ленинградская"

— Границы кадастровых кварталов по данным единого государственного реестра недвижимости

□ - Границы публичного сервитута

— Границы субъекта, МО, населенного пункта

— Границы земельных участков, имеющих в ЕГРН

• - Характерная точка границы устанавливаемого публичного сервитута

Подпись _____



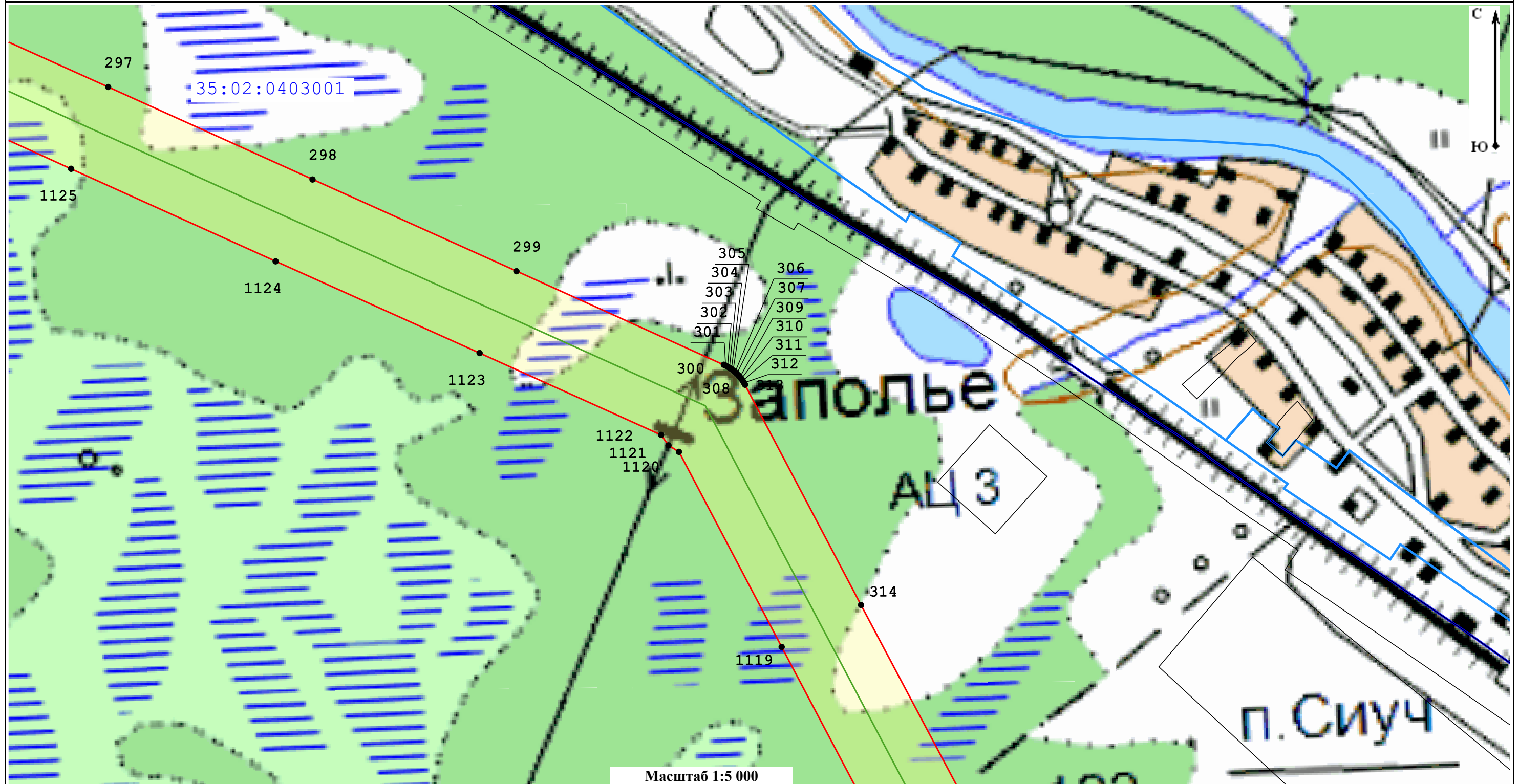
Дата _____

03.10.2022

Место для оттиска печати (при наличии) лица, составившего описание местоположения границ объекта

Раздел 4
План границ объекта

Лист 34



Масштаб 1:5 000

Условные обозначения:

35:02:0401009 - Номер кадастрового квартала

35:02:0401009:124 - Кадастровый номер земельного участка, в отношении которого испрашивается публичный сервитут

— Местоположение "ВЛ 750 кВ Белозерская - Ленинградская"

— Границы кадастровых кварталов по данным единого государственного реестра недвижимости

□ - Границы публичного сервитута

— Границы субъекта, МО, населенного пункта

— Границы земельных участков, имеющих в ЕГРН

• - Характерная точка границы устанавливаемого публичного сервитута

Подпись _____

Дата _____

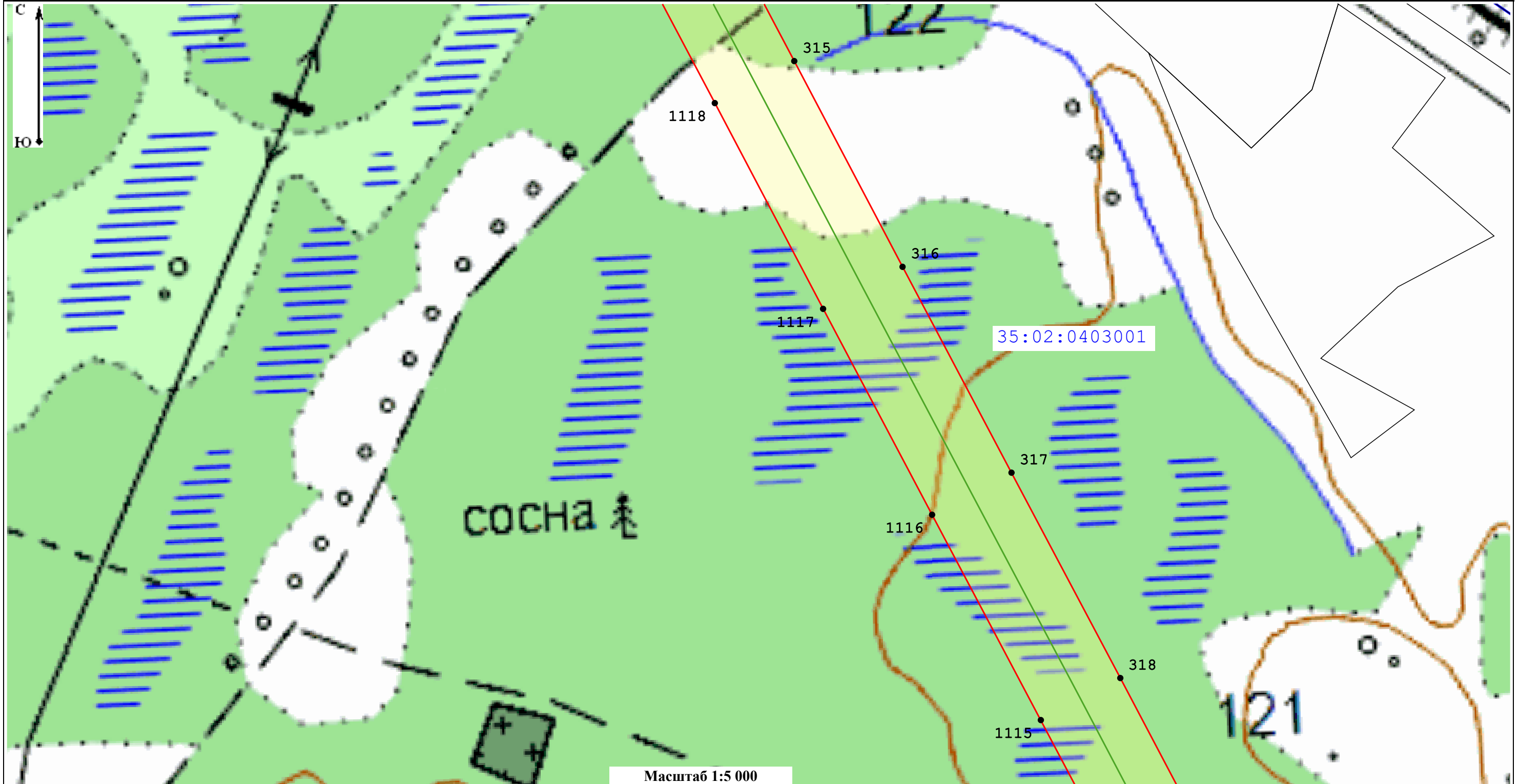
03.10.2022

Место для оттиска печати (при наличии) лица, составившего описание местоположения границ объекта



Раздел 4
План границ объекта

Лист 35



Масштаб 1:5 000

Условные обозначения:

35:02:0401009 - Номер кадастрового квартала

35:02:0401009:124 - Кадастровый номер земельного участка, в отношении которого испрашивается публичный сервитут

— Местоположение "ВЛ 750 кВ Белозерская - Ленинградская"

— Границы кадастровых кварталов по данным единого государственного реестра недвижимости

□ - Границы публичного сервитута

— Границы субъекта, МО, населенного пункта

— Границы земельных участков, имеющих в ЕГРН

• - Характерная точка границы устанавливаемого публичного сервитута

Подпись _____



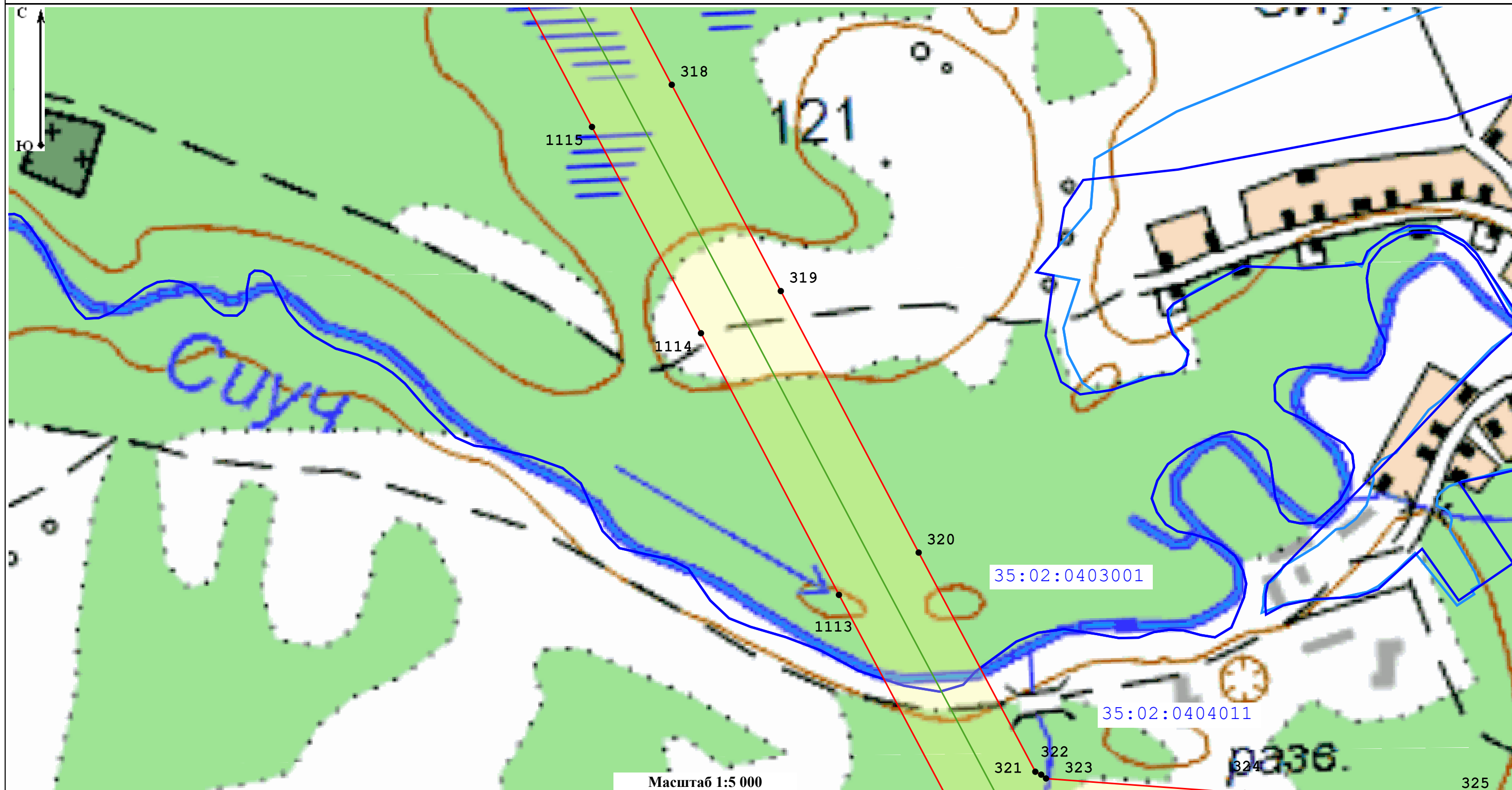
Дата _____

03.10.2022

Место для оттиска печати (при наличии) лица, составившего описание местоположения границ объекта

Раздел 4
План границ объекта

Лист 36



Масштаб 1:5 000

Условные обозначения:

35:02:0401009 - Номер кадастрового квартала

35:02:0401009:124 - Кадастровый номер земельного участка, в отношении которого испрашивается публичный сервитут

— Местоположение "ВЛ 750 кВ Белозерская - Ленинградская"

— Границы кадастровых кварталов по данным единого государственного реестра недвижимости

□ - Границы публичного сервитута

— Границы субъекта, МО, населенного пункта

— Границы земельных участков, имеющих в ЕГРН

• - Характерная точка границы устанавливаемого публичного сервитута

Подпись _____

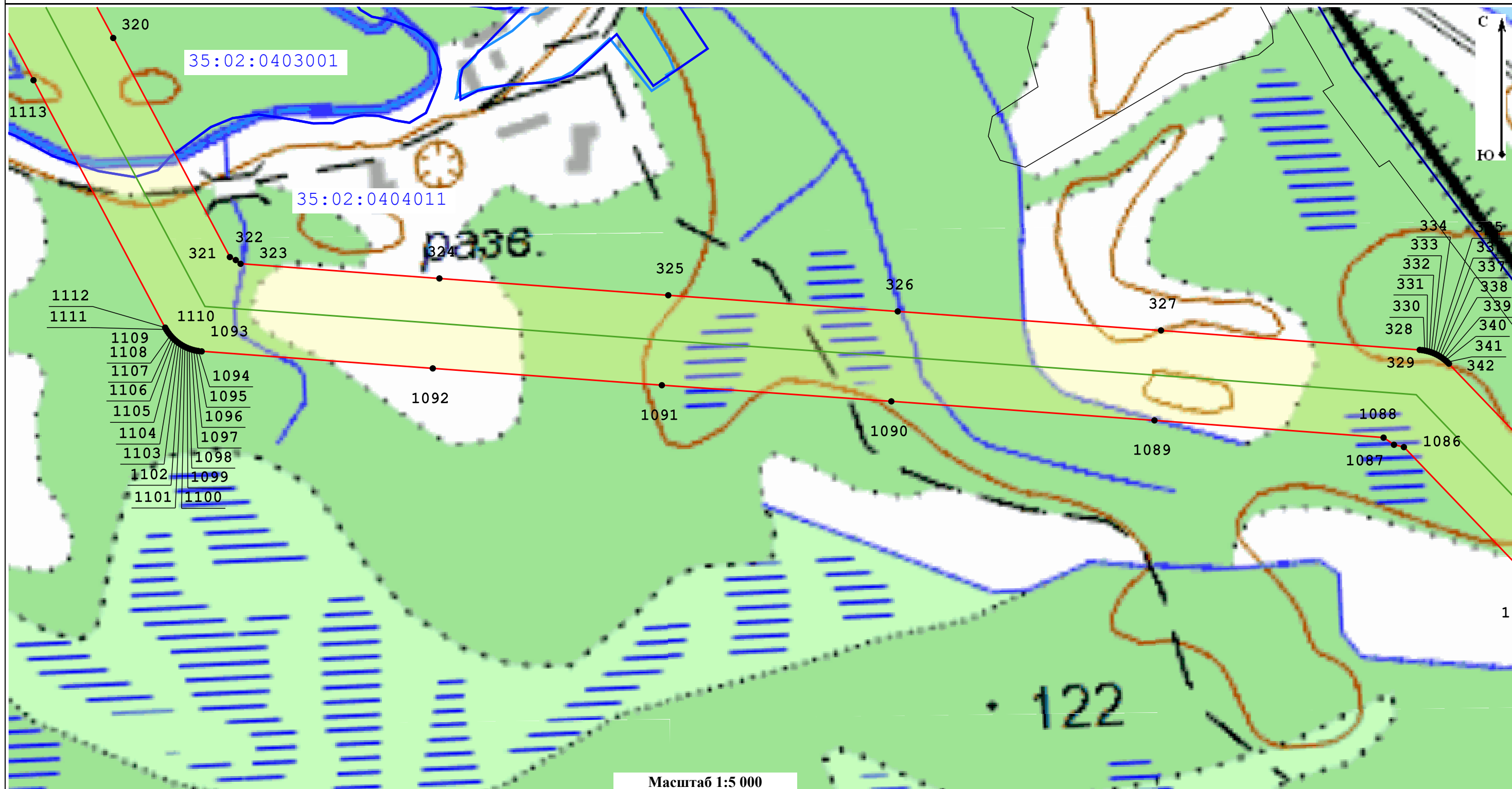
Место для оттиска печати (при наличии) лица, составившего описание местоположения границ объекта



Дата _____ 03.10.2022

Раздел 4
План границ объекта

Лист 37



Масштаб 1:5 000

Условные обозначения:

35:02:0401009 - Номер кадастрового квартала

35:02:0401009:124 - Кадастровый номер земельного участка, в отношении которого испрашивается публичный сервитут

— Местоположение "ВЛ 750 кВ Белозерская - Ленинградская"

— Границы кадастровых кварталов по данным единого государственного реестра недвижимости

□ Границы публичного сервитута

— Границы субъекта, МО, населенного пункта

— Границы земельных участков, имеющих в ЕГРН

• - Характерная точка границы устанавливаемого публичного сервитута

Подпись _____

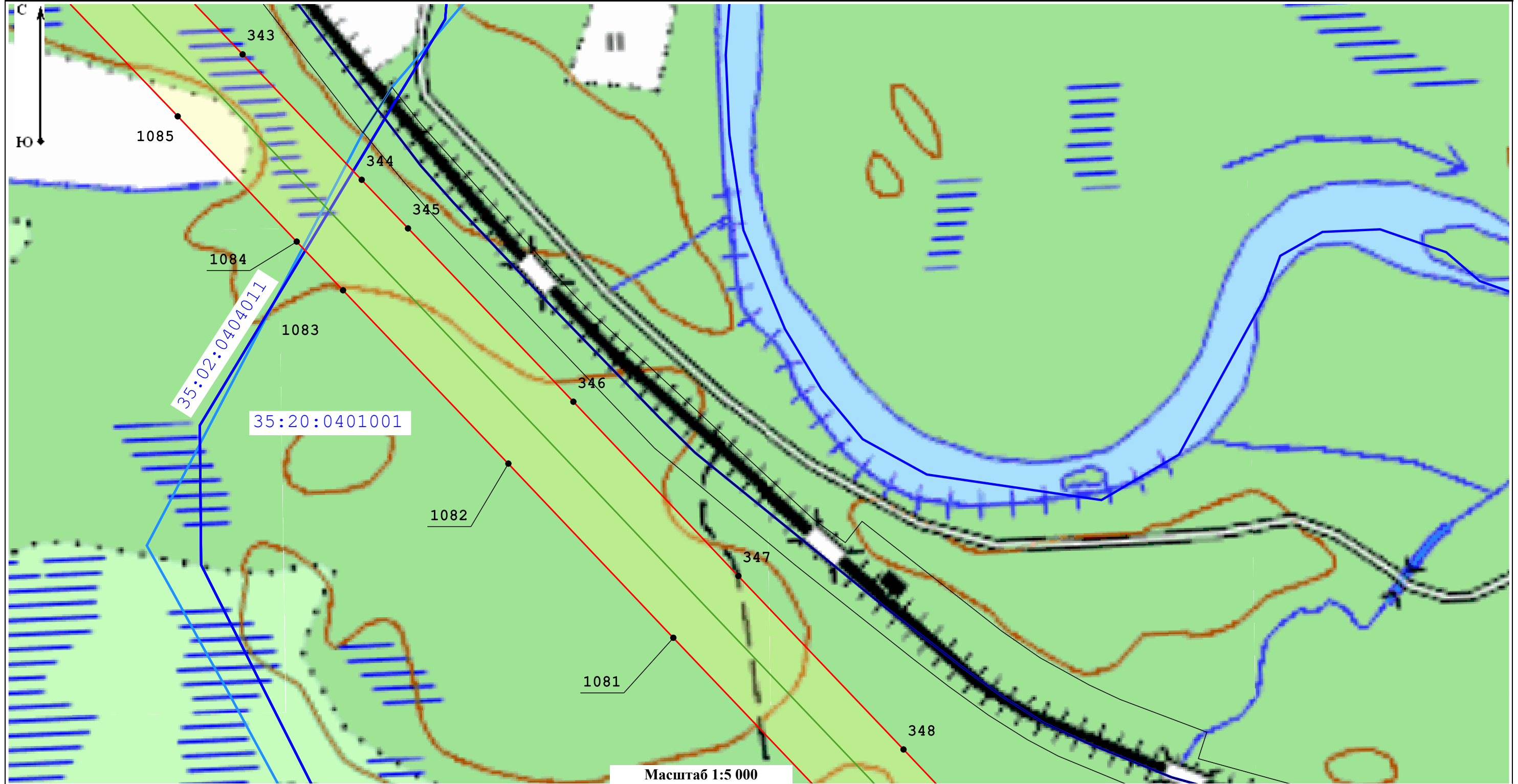
Дата 03.10.2022

Место для оттиска печати (при наличии) лица, составившего описание местоположения границ объекта



Раздел 4
План границ объекта

Лист 38



Масштаб 1:5 000

Условные обозначения:

35:02:0401009 - Номер кадастрового квартала

35:02:0401009:124 - Кадастровый номер земельного участка, в отношении которого испрашивается публичный сервитут

— Местоположение "ВЛ 750 кВ Белозерская - Ленинградская"

— Границы кадастровых кварталов по данным единого государственного реестра недвижимости

□ - Границы публичного сервитута

— Границы субъекта, МО, населенного пункта

— Границы земельных участков, имеющих в ЕГРН

• - Характерная точка границы устанавливаемого публичного сервитута

Подпись _____



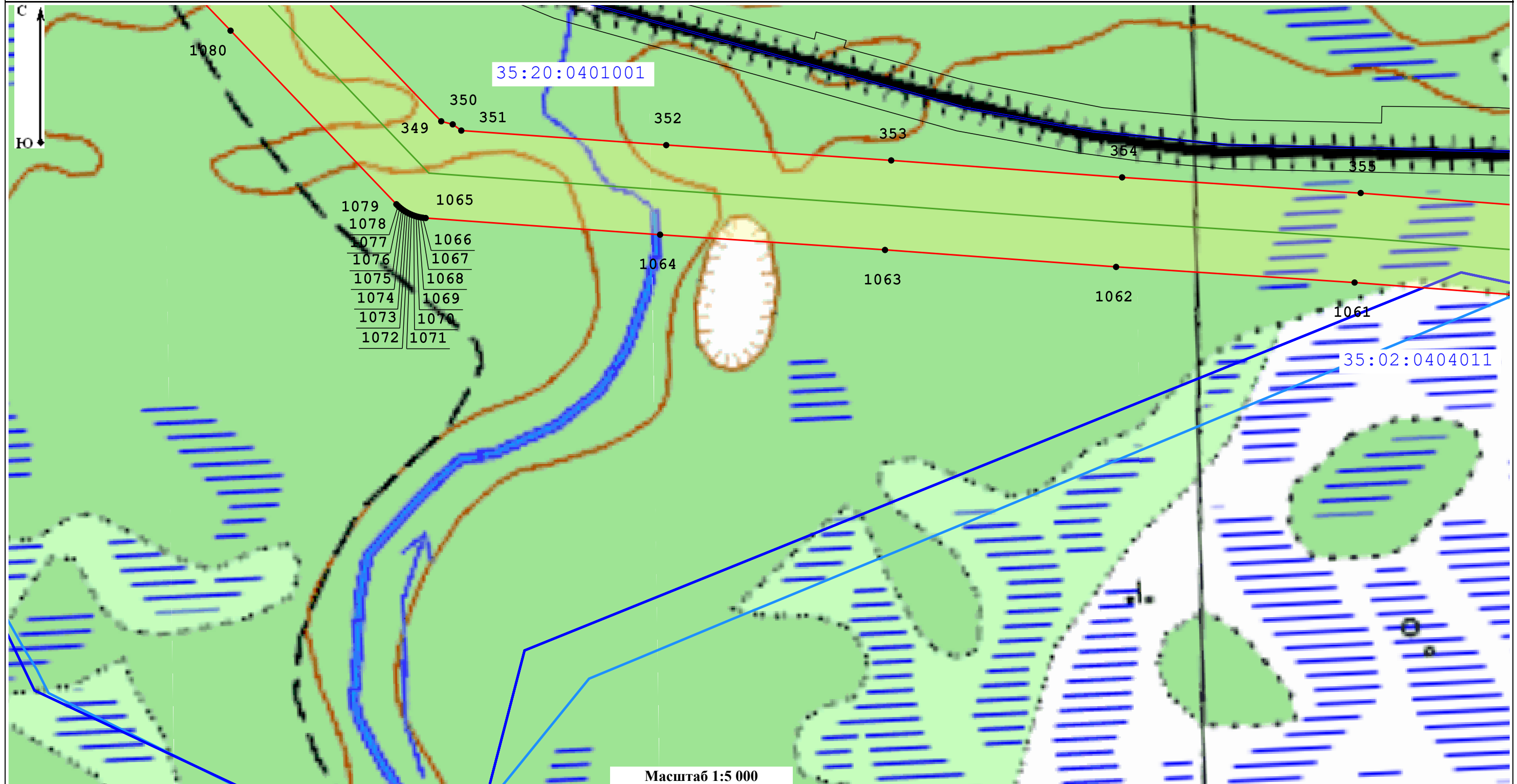
Дата _____

03.10.2022

Место для оттиска печати (при наличии) лица, составившего описание местоположения границ объекта

Раздел 4
План границ объекта

Лист 39



Масштаб 1:5 000

Условные обозначения:

35:02:0401009 - Номер кадастрового квартала

35:02:0401009:124 - Кадастровый номер земельного участка, в отношении которого испрашивается публичный сервитут

— Местоположение "ВЛ 750 кВ Белозерская - Ленинградская"

— Границы кадастровых кварталов по данным единого государственного реестра недвижимости

□ - Границы публичного сервитута

— Границы субъекта, МО, населенного пункта

— Границы земельных участков, имеющих в ЕГРН

• - Характерная точка границы устанавливаемого публичного сервитута

Подпись _____

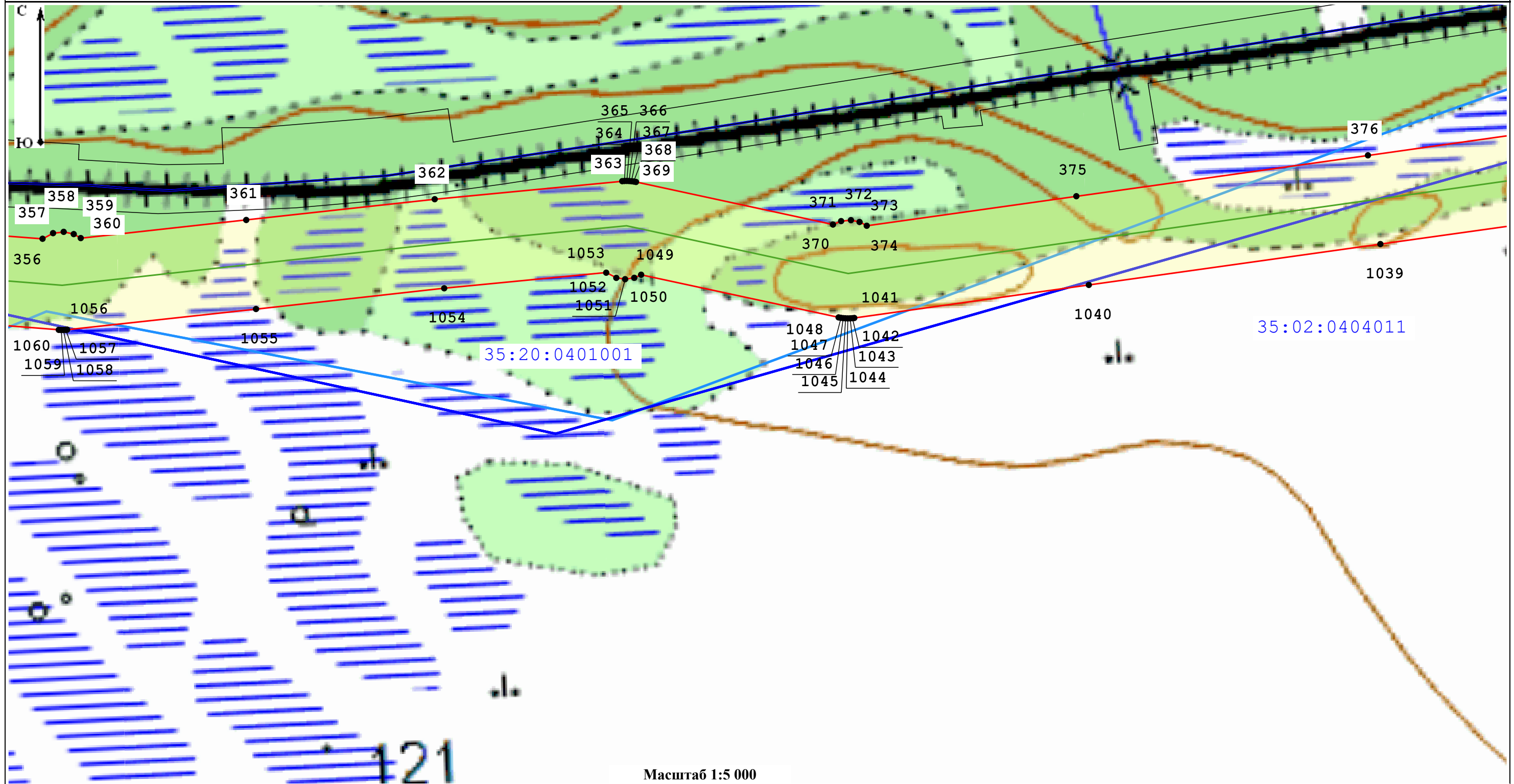


Дата _____ 03.10.2022

Место для оттиска печати (при наличии) лица, составившего описание местоположения границ объекта

Раздел 4
План границ объекта

Лист 40



Масштаб 1:5 000

Условные обозначения:

35:02:0401009 - Номер кадастрового квартала

35:02:0401009:124 - Кадастровый номер земельного участка, в отношении которого испрашивается публичный сервитут

— Местоположение "ВЛ 750 кВ Белозерская - Ленинградская"

— Границы кадастровых кварталов по данным единого государственного реестра недвижимости

□ - Границы публичного сервитута

— Границы субъекта, МО, населенного пункта

— Границы земельных участков, имеющих в ЕГРН

• - Характерная точка границы устанавливаемого публичного сервитута

Подпись _____

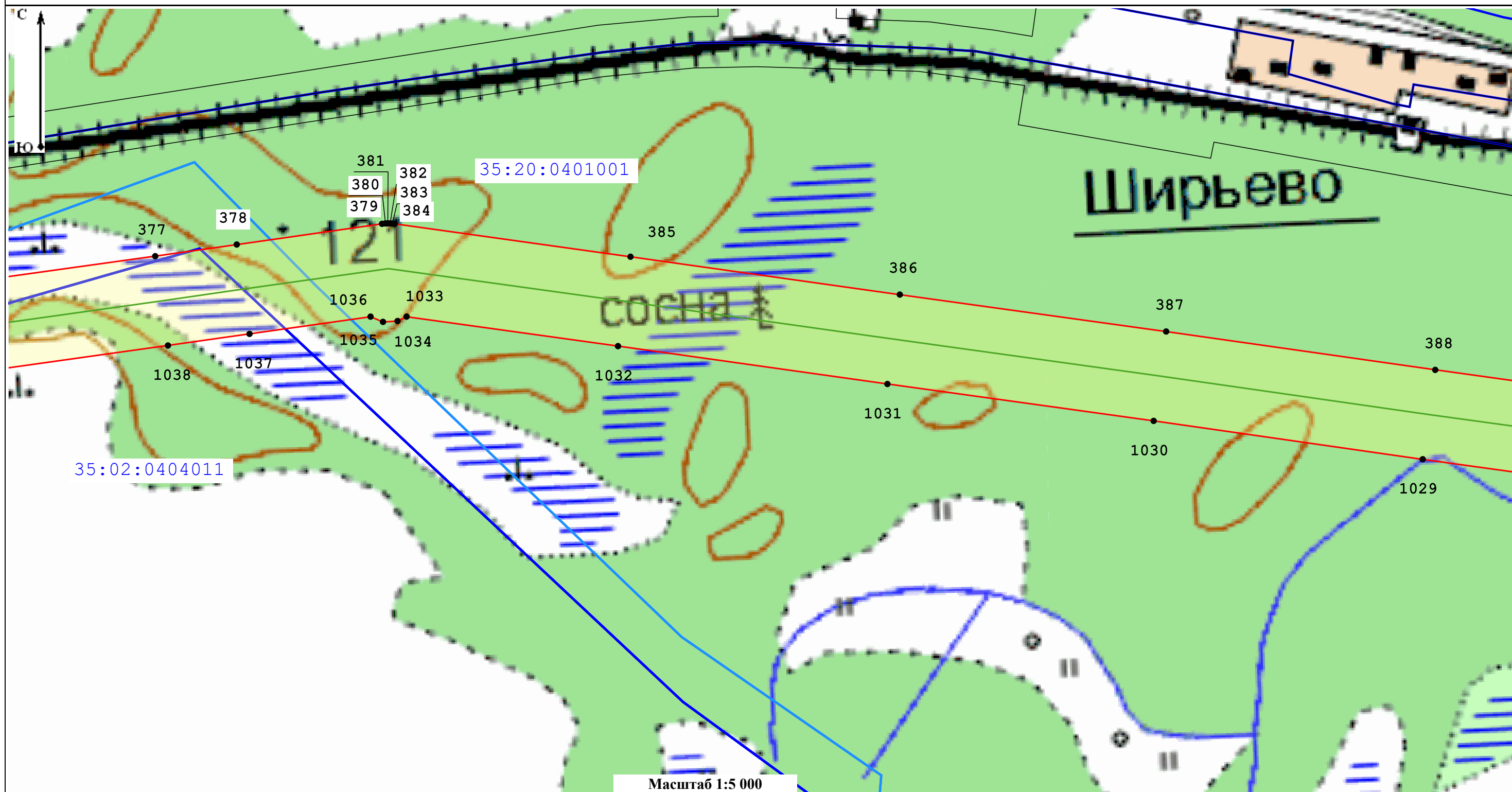
Место для оттиска печати (при наличии) лица, составившего описание местоположения границ объекта



Дата 03.10.2022

Раздел 4
План границ объекта

Лист 41



Масштаб 1:5 000

Условные обозначения:

35:02:0401009 - Номер кадастрового квартала

35:02:0401009:124 - Кадастровый номер земельного участка, в отношении которого испрашивается публичный сервитут

— Местоположение "ВЛ 750 кВ Белозерская - Ленинградская"

— Границы кадастровых кварталов по данным единого государственного реестра недвижимости

□ - Границы публичного сервитута

— Границы субъекта, МО, населенного пункта

— Границы земельных участков, имеющих в ЕГРН

• - Характерная точка границы устанавливаемого публичного сервитута

Подпись _____

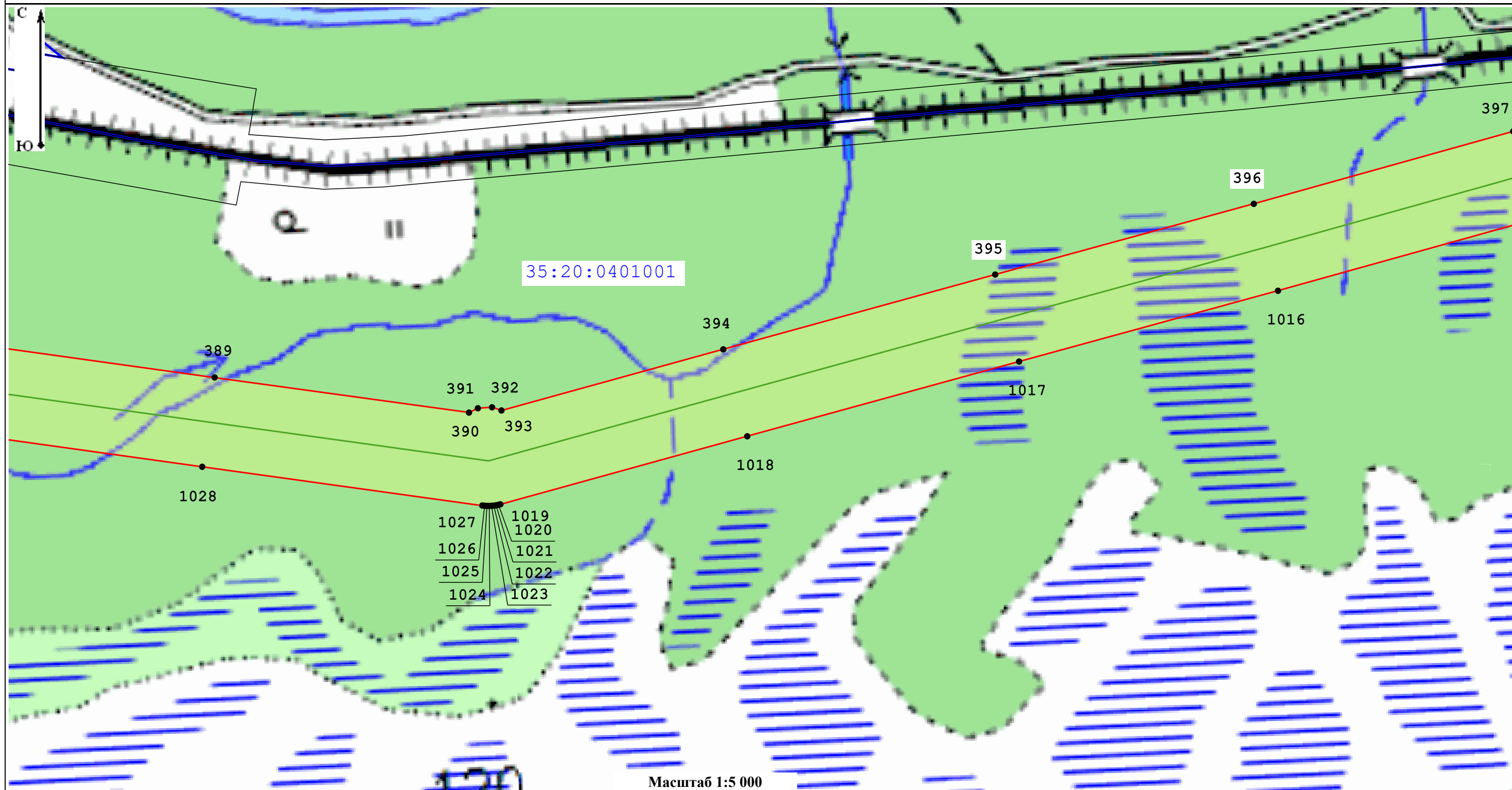


Дата _____ 03.10.2022

Место для оттиска печати (при наличии) лица, составившего описание местоположения границ объекта

Раздел 4
План границ объекта

Лист 42



Масштаб 1:5 000

Условные обозначения:

35:02:0401009 - Номер кадастрового квартала

35:02:0401009:124 - Кадастровый номер земельного участка, в отношении которого испрашивается публичный сервитут

— Местоположение "ВЛ 750 кВ Белозерская - Ленинградская"

— Границы кадастровых кварталов по данным единого государственного реестра недвижимости

□ - Границы публичного сервитута

— Границы субъекта, МО, населенного пункта

— Границы земельных участков, имеющих в ЕГРН

• - Характерная точка границы устанавливаемого публичного сервитута

Подпись _____

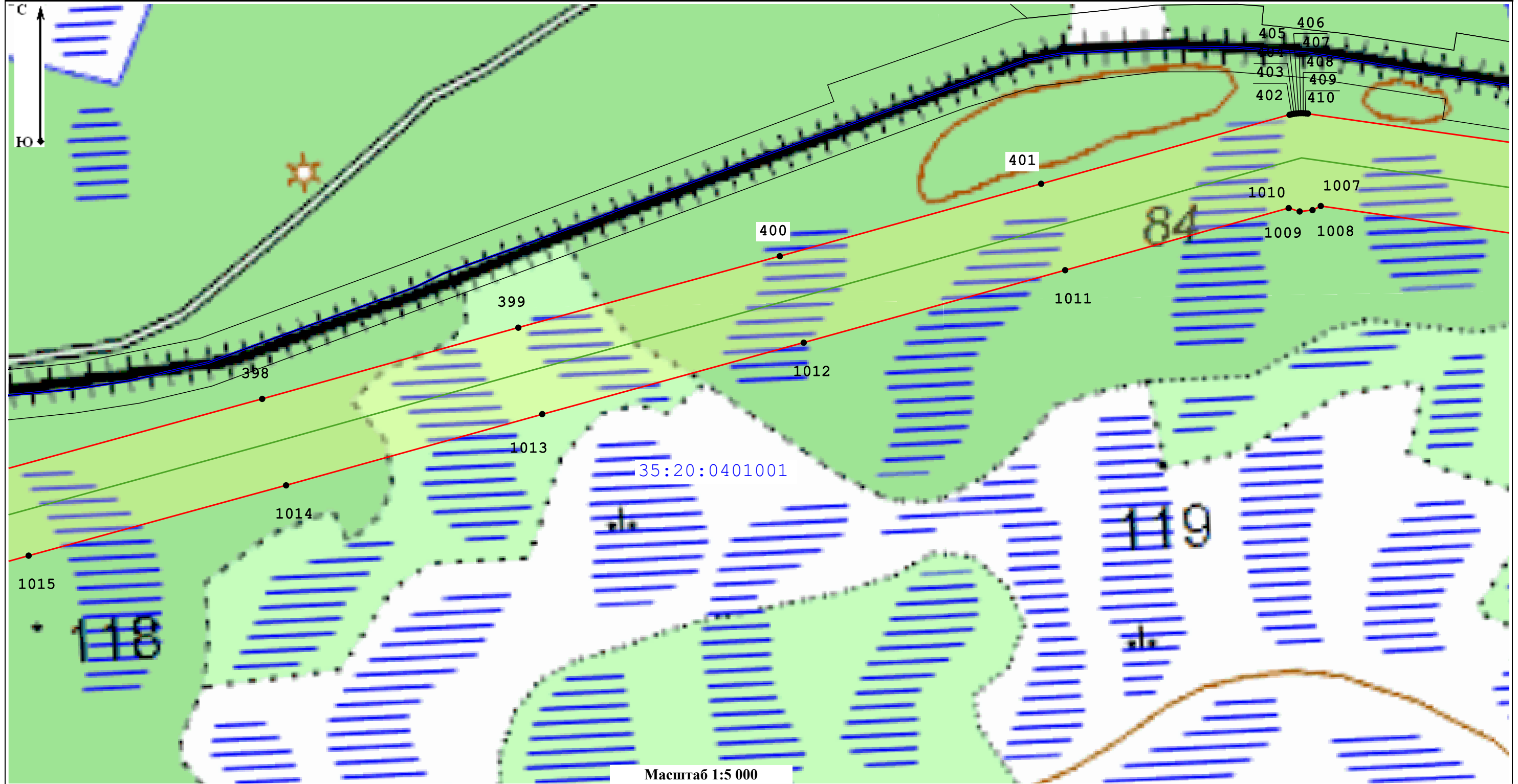
Дата 03.10.2022

Место для оттиска печати (при наличии) лица, составившего описание местоположения границ объекта



Раздел 4
План границ объекта

Лист 43



Масштаб 1:5 000

Условные обозначения:

- 35:02:0401009 - Номер кадастрового квартала
- 35:02:0401009:124 - Кадастровый номер земельного участка, в отношении которого испрашивается публичный сервитут
- Местоположение "ВЛ 750 кВ Белозерская - Ленинградская"
- Границы кадастровых кварталов по данным единого государственного реестра недвижимости
- Границы публичного сервитута
- Границы субъекта, МО, населенного пункта
- Границы земельных участков, имеющих в ЕГРН
- - Характерная точка границы устанавливаемого публичного сервитута

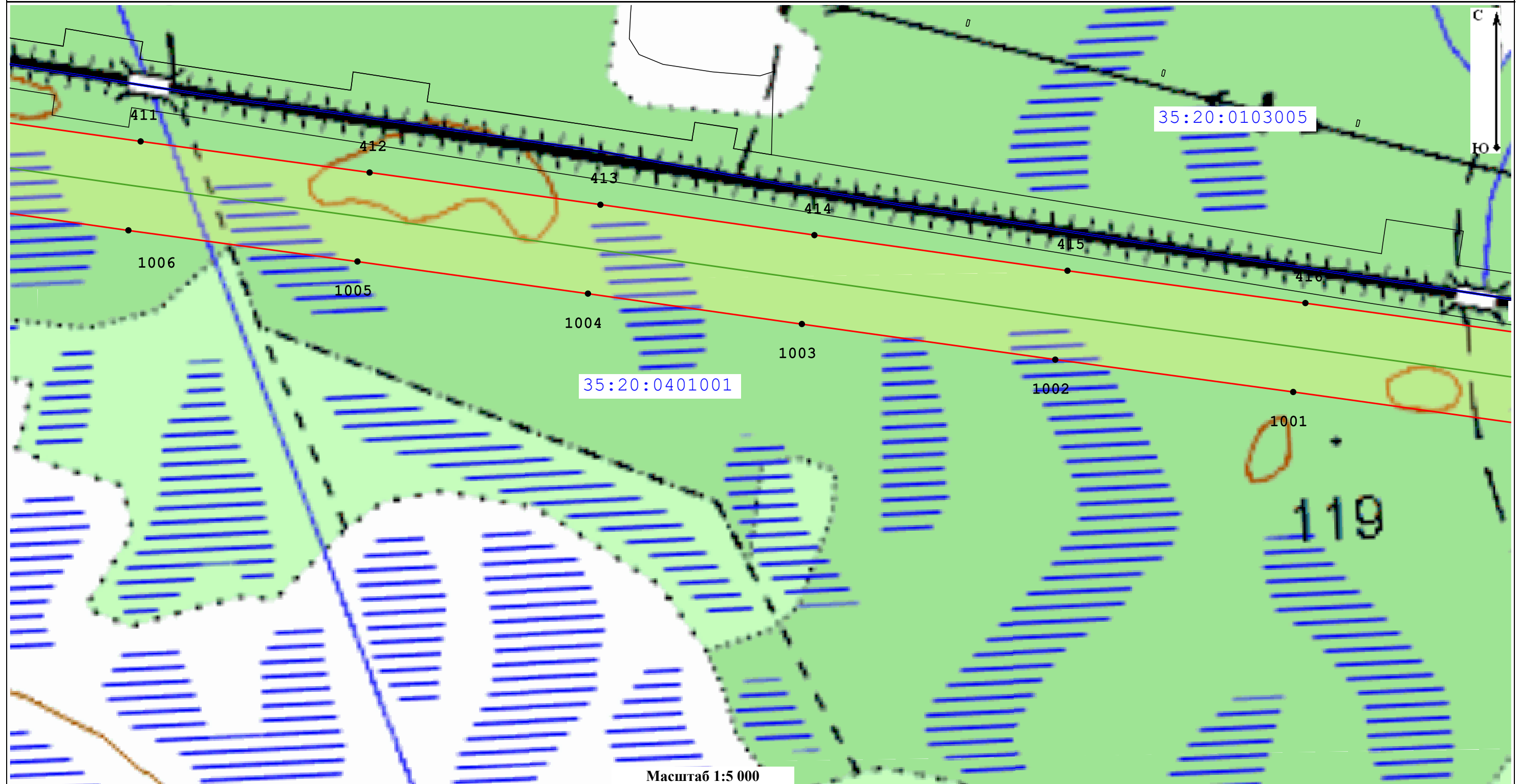
Подпись _____ Дата 03.10.2022

Место для оттиска печати (при наличии) лица, составившего описание местоположения границ объекта



Раздел 4
План границ объекта

Лист 44



Масштаб 1:5 000

Условные обозначения:

35:02:0401009 - Номер кадастрового квартала

35:02:0401009:124 - Кадастровый номер земельного участка, в отношении которого испрашивается публичный сервитут

— Местоположение "ВЛ 750 кВ Белозерская - Ленинградская"

— Границы кадастровых кварталов по данным единого государственного реестра недвижимости

□ - Границы публичного сервитута

— Границы субъекта, МО, населенного пункта

— Границы земельных участков, имеющих в ЕГРН

• - Характерная точка границы устанавливаемого публичного сервитута

Подпись _____

Дата _____

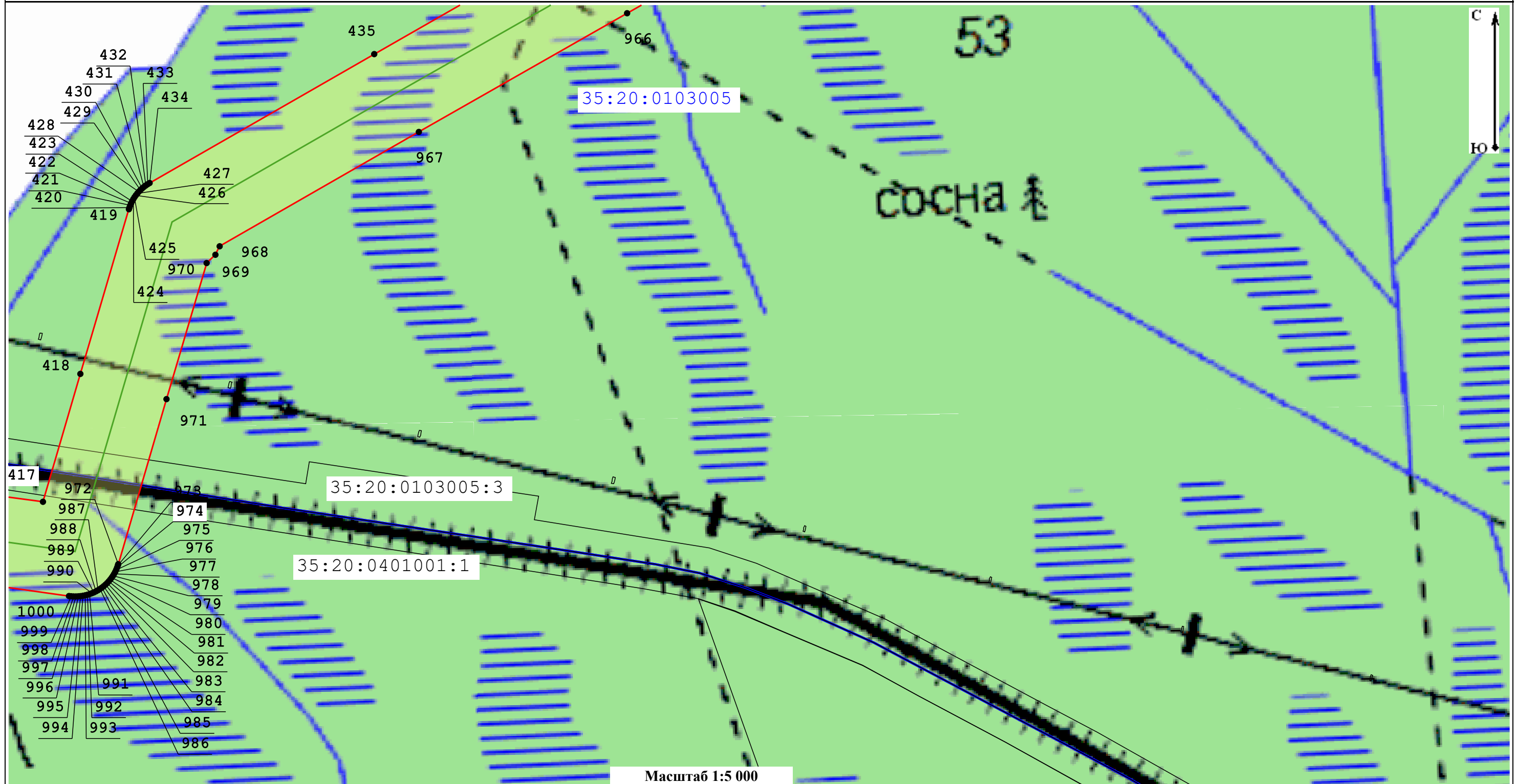
03.10.2022

Место для оттиска печати (при наличии) лица, составившего описание местоположения границ объекта



Раздел 4
План границ объекта

Лист 45



Условные обозначения:

35:02:0401009 - Номер кадастрового квартала

35:02:0401009:124 - Кадастровый номер земельного участка, в отношении которого испрашивается публичный сервитут

— Местоположение "ВЛ 750 кВ Белозерская - Ленинградская"

— Границы кадастровых кварталов по данным единого государственного реестра недвижимости

□ - Границы публичного сервитута

— Границы субъекта, МО, населенного пункта

— Границы земельных участков, имеющих в ЕГРН

• - Характерная точка границы устанавливаемого публичного сервитута

Подпись _____

Место для оттиска печати (при наличии) лица, составившего описание местоположения границ объекта

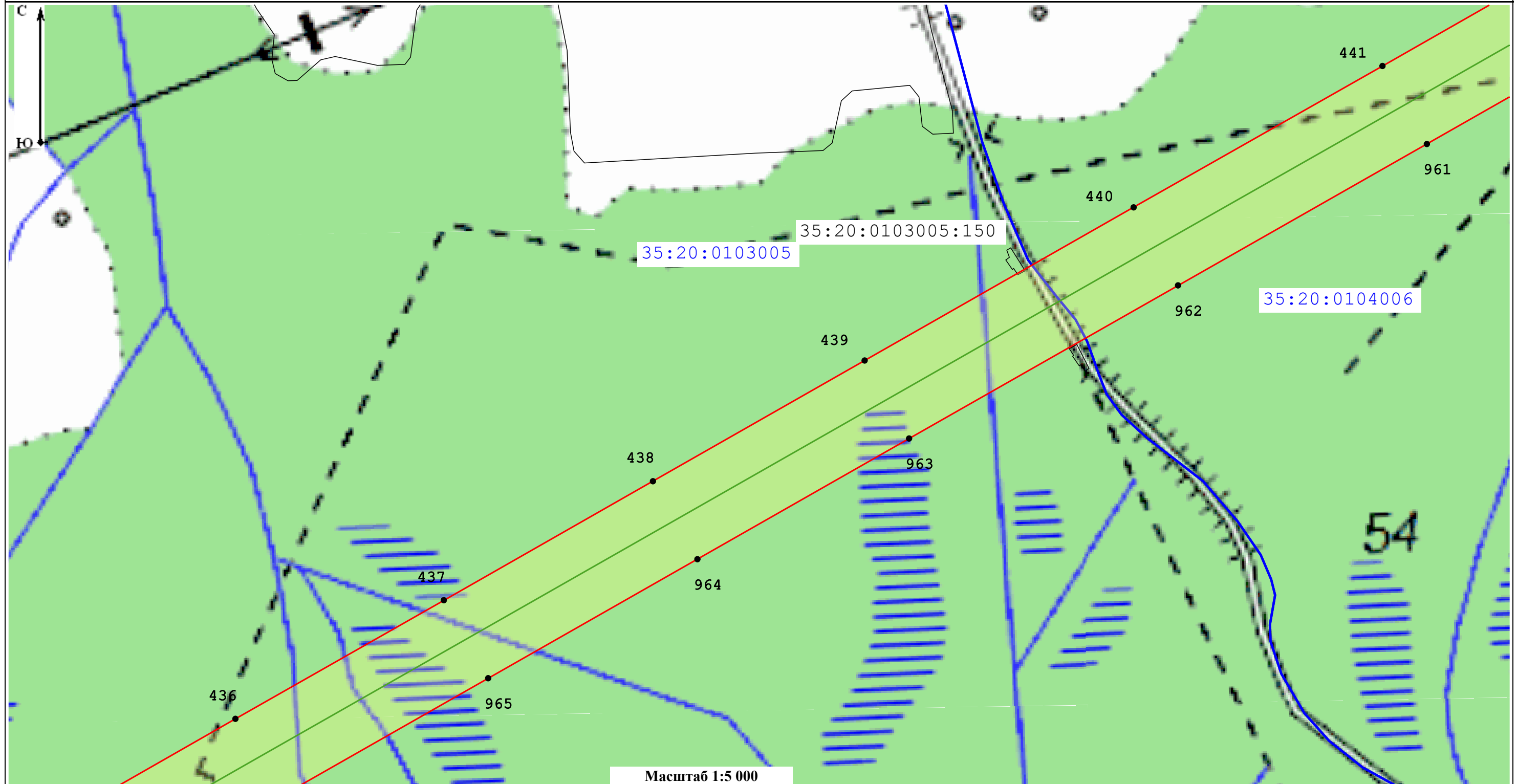


Дата _____

03.10.2022

Раздел 4
План границ объекта

Лист 46



Масштаб 1:5 000

Условные обозначения:

35:02:0401009 - Номер кадастрового квартала

35:02:0401009:124 - Кадастровый номер земельного участка, в отношении которого испрашивается публичный сервитут

— Местоположение "ВЛ 750 кВ Белозерская - Ленинградская"

— Границы кадастровых кварталов по данным единого государственного реестра недвижимости

□ - Границы публичного сервитута

— Границы субъекта, МО, населенного пункта

— Границы земельных участков, имеющих в ЕГРН

• - Характерная точка границы устанавливаемого публичного сервитута

Подпись _____

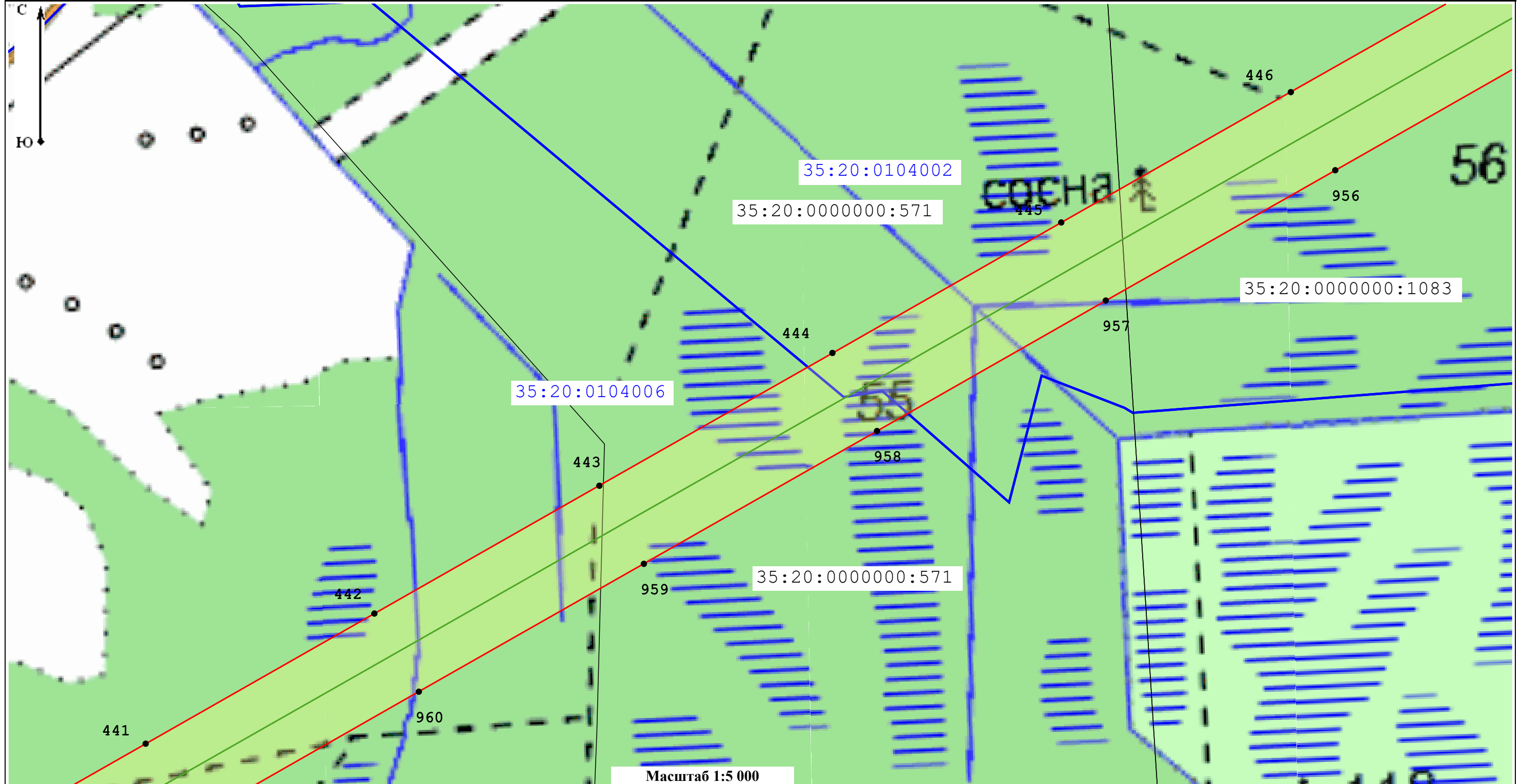
Место для оттиска печати (при наличии) лица, составившего описание местоположения границ объекта



Дата _____ 03.10.2022

Раздел 4
План границ объекта

Лист 47



Масштаб 1:5 000

Условные обозначения:

35:02:0401009 - Номер кадастрового квартала

35:02:0401009:124 - Кадастровый номер земельного участка, в отношении которого испрашивается публичный сервитут

— Местоположение "ВЛ 750 кВ Белозерская - Ленинградская"

— Границы кадастровых кварталов по данным единого государственного реестра недвижимости

□ - Границы публичного сервитута

— Границы субъекта, МО, населенного пункта

— Границы земельных участков, имеющих в ЕГРН

• - Характерная точка границы устанавливаемого публичного сервитута

Подпись _____

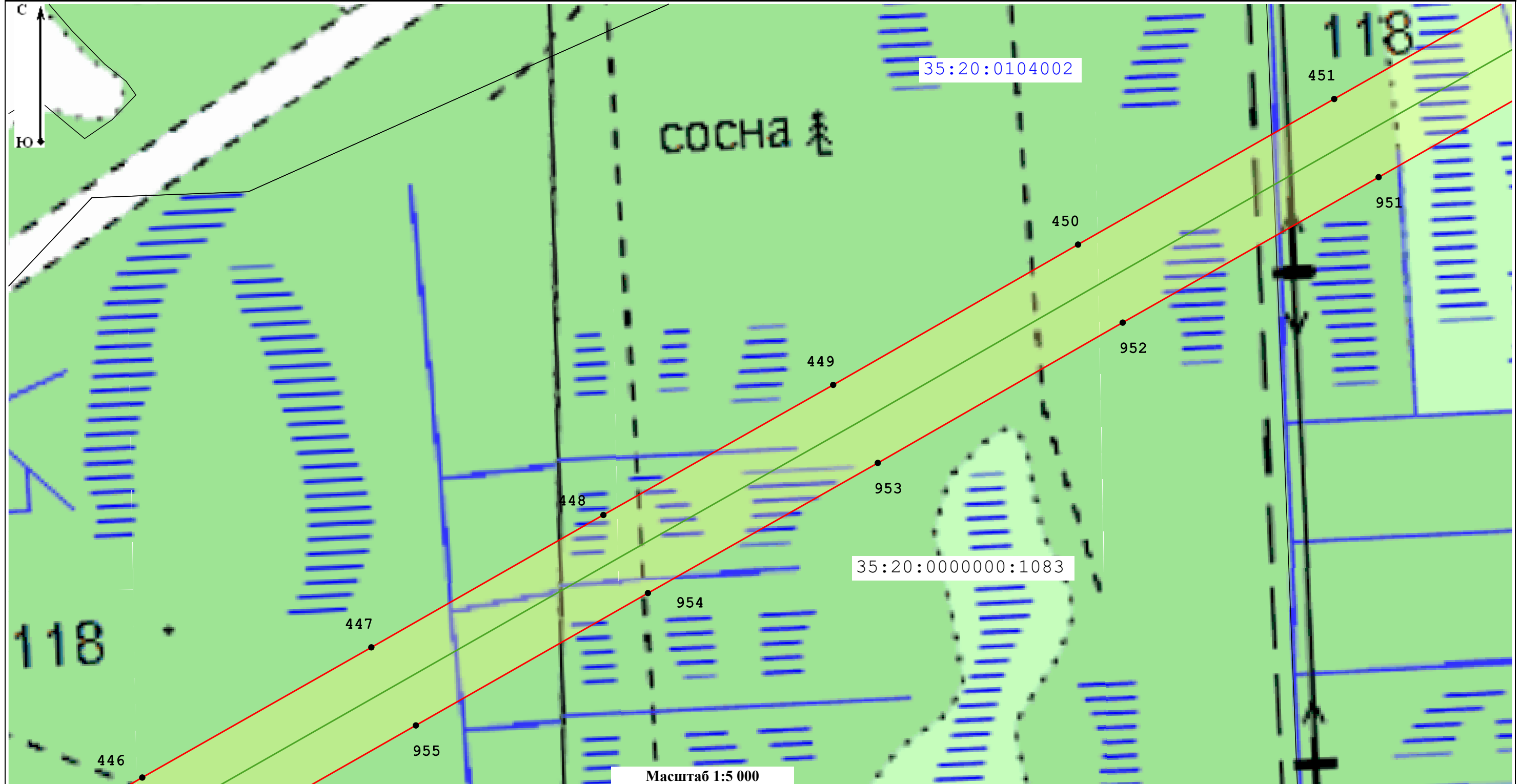


Дата _____ 03.10.2022

Место для оттиска печати (при наличии) лица, составившего описание местоположения границ объекта

Раздел 4
План границ объекта

Лист 48



Масштаб 1:5 000

Условные обозначения:

35:02:0401009 - Номер кадастрового квартала

35:02:0401009:124 - Кадастровый номер земельного участка, в отношении которого испрашивается публичный сервитут

— Местоположение "ВЛ 750 кВ Белозерская - Ленинградская"

— Границы кадастровых кварталов по данным единого государственного реестра недвижимости

□ - Границы публичного сервитута

— Границы субъекта, МО, населенного пункта

— Границы земельных участков, имеющих в ЕГРН

• - Характерная точка границы устанавливаемого публичного сервитута

Подпись _____

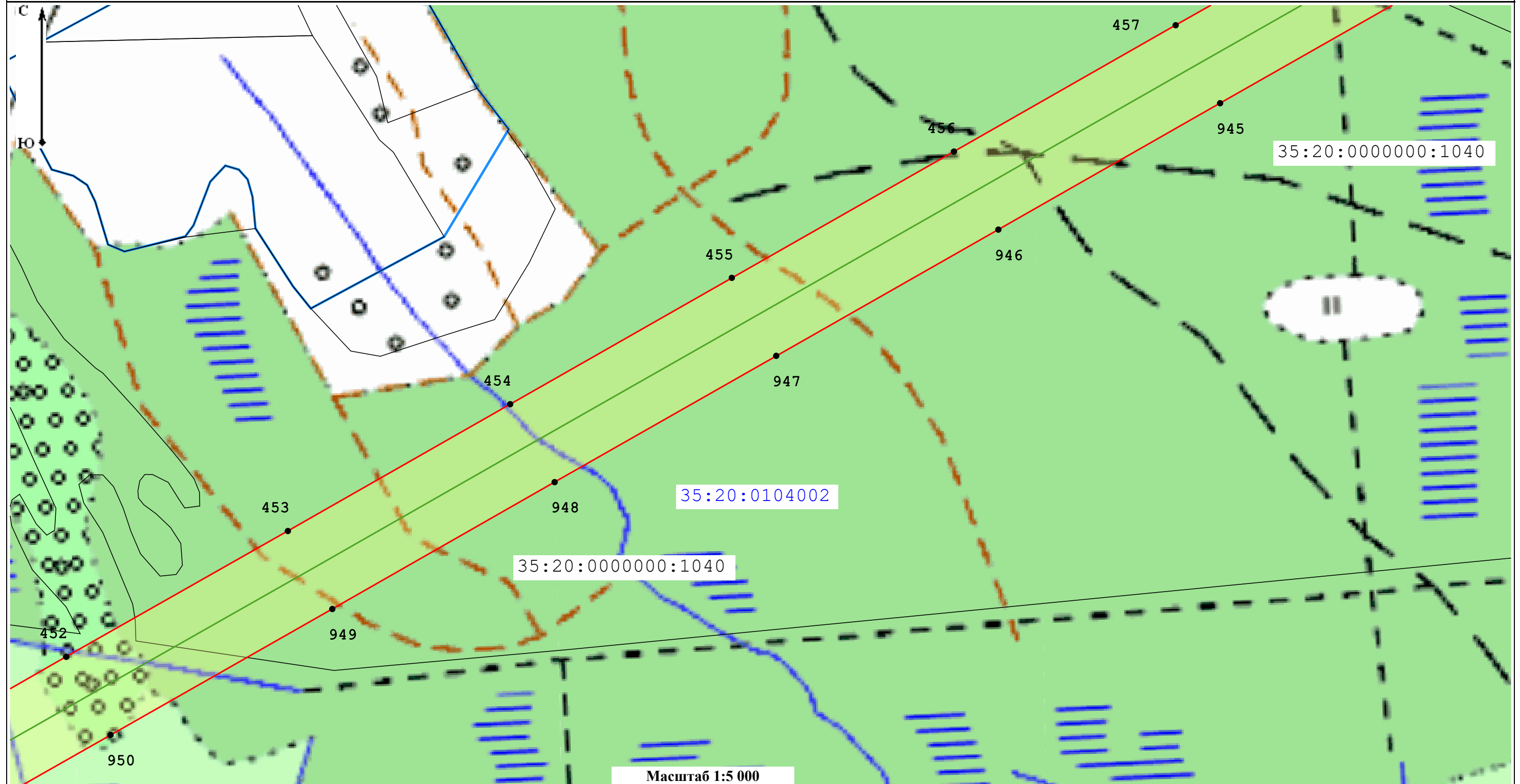
Дата 03.10.2022

Место для оттиска печати (при наличии) лица, составившего описание местоположения границ объекта



Раздел 4
План границ объекта

Лист 49



Масштаб 1:5 000

Условные обозначения:

35:02:0401009 - Номер кадастрового квартала

35:02:0401009:124 - Кадастровый номер земельного участка, в отношении которого испрашивается публичный сервитут

— Местоположение "ВЛ 750 кВ Белозерская - Ленинградская"

— Границы кадастровых кварталов по данным единого государственного реестра недвижимости

□ - Границы публичного сервитута

— Границы субъекта, МО, населенного пункта

— Границы земельных участков, имеющих в ЕГРН

• - Характерная точка границы устанавливаемого публичного сервитута

Подпись _____

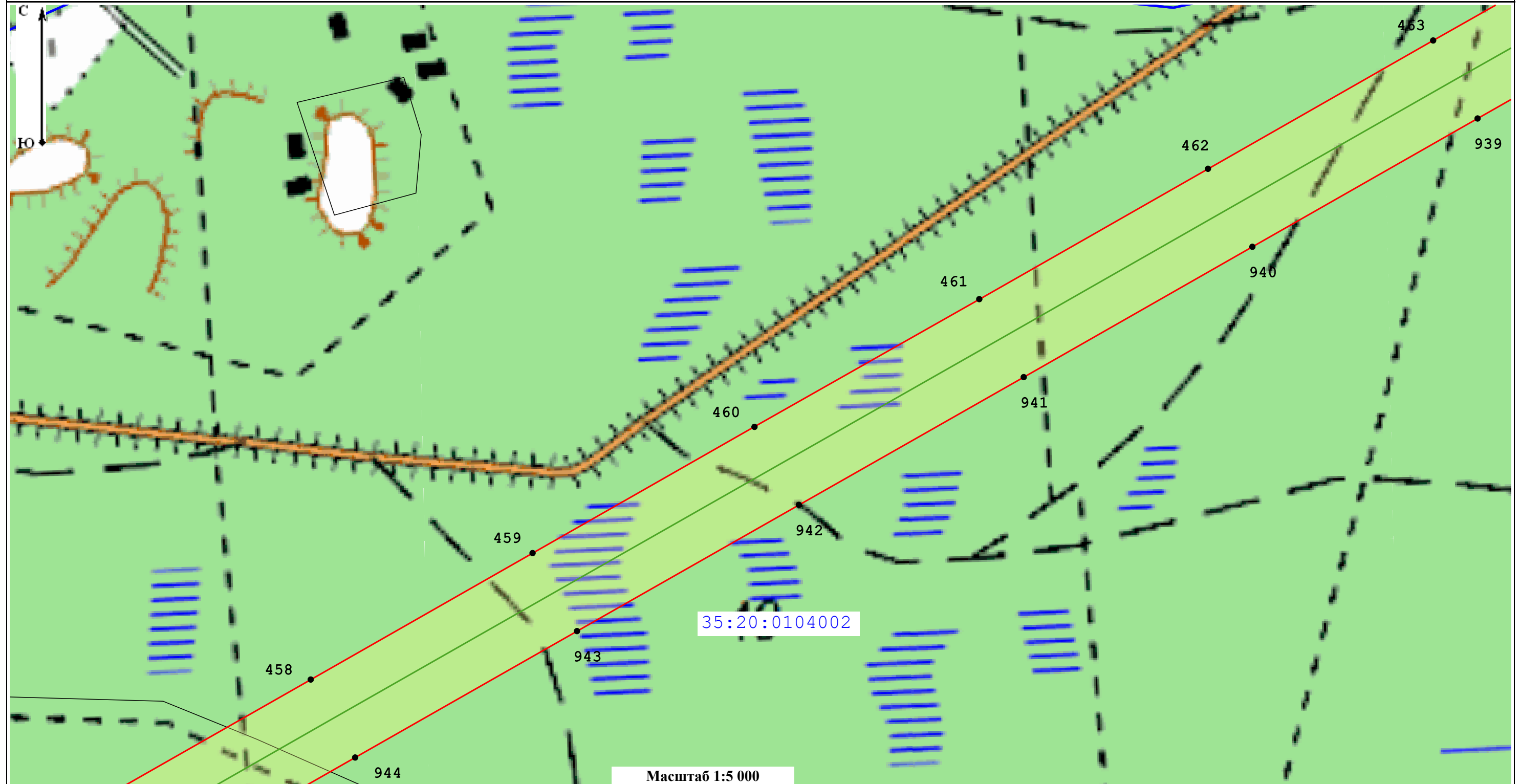


Дата _____ 03.10.2022

Место для оттиска печати (при наличии) лица, составившего описание местоположения границ объекта

Раздел 4
План границ объекта

Лист 50



Масштаб 1:5 000

Условные обозначения:

35:02:0401009 - Номер кадастрового квартала

35:02:0401009:124 - Кадастровый номер земельного участка, в отношении которого испрашивается публичный сервитут

— Местоположение "ВЛ 750 кВ Белозерская - Ленинградская"

— Границы кадастровых кварталов по данным единого государственного реестра недвижимости

□ - Границы публичного сервитута

— Границы субъекта, МО, населенного пункта

— Границы земельных участков, имеющих в ЕГРН

• - Характерная точка границы устанавливаемого публичного сервитута

Подпись _____



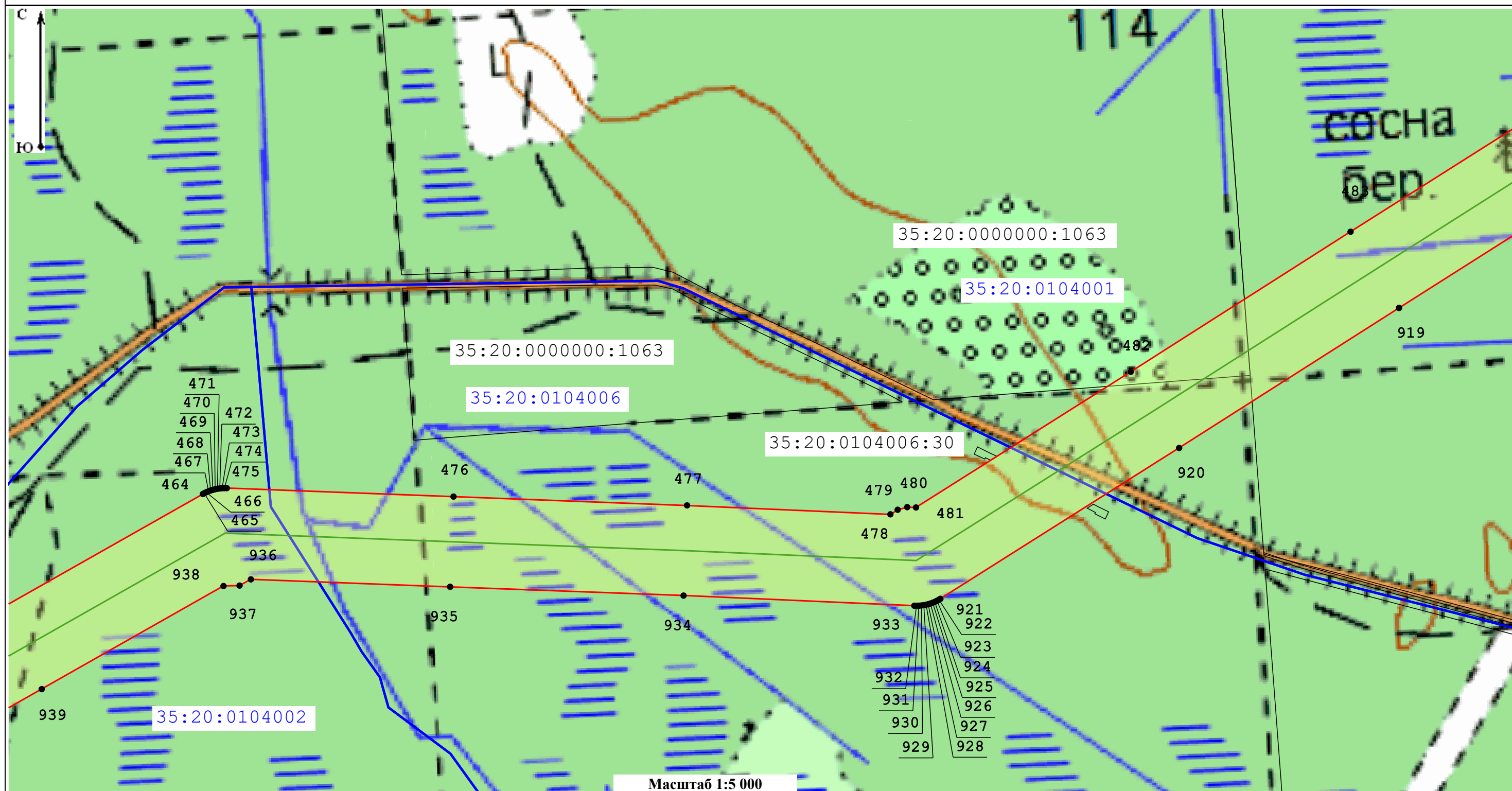
Дата _____

03.10.2022

Место для оттиска печати (при наличии) лица, составившего описание местоположения границ объекта

Раздел 4
План границ объекта

Лист 51



Масштаб 1:5 000

Условные обозначения:

35:02:0401009 - Номер кадастрового квартала

35:02:0401009:124 - Кадастровый номер земельного участка, в отношении которого испрашивается публичный сервитут

— Местоположение "ВЛ 750 кВ Белозерская - Ленинградская"

— Границы кадастровых кварталов по данным единого государственного реестра недвижимости

□ - Границы публичного сервитута

— Границы субъекта, МО, населенного пункта

— Границы земельных участков, имеющих в ЕГРН

1 - Характерная точка границы устанавливаемого публичного сервитута

Подпись _____



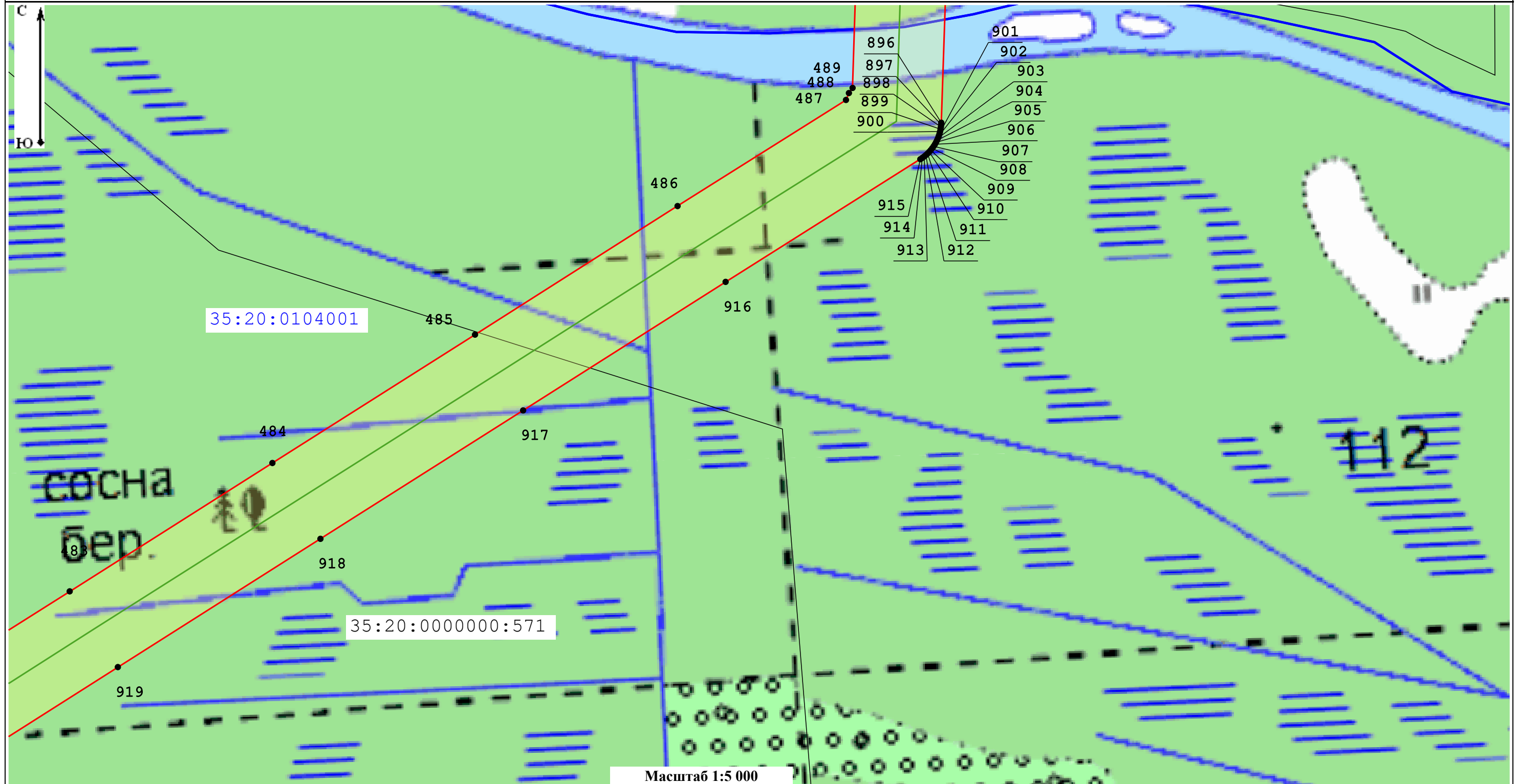
Дата _____

03.10.2022

Место для оттиска печати (при наличии) лица, составившего описание местоположения границ объекта

Раздел 4
План границ объекта

Лист 52



Масштаб 1:5 000

Условные обозначения:

35:02:0401009 - Номер кадастрового квартала

35:02:0401009:124 - Кадастровый номер земельного участка, в отношении которого испрашивается публичный сервитут

— Местоположение "ВЛ 750 кВ Белозерская - Ленинградская"

— Границы кадастровых кварталов по данным единого государственного реестра недвижимости

□ - Границы публичного сервитута

— Границы субъекта, МО, населенного пункта

— Границы земельных участков, имеющих в ЕГРН

• - Характерная точка границы устанавливаемого публичного сервитута

Подпись _____

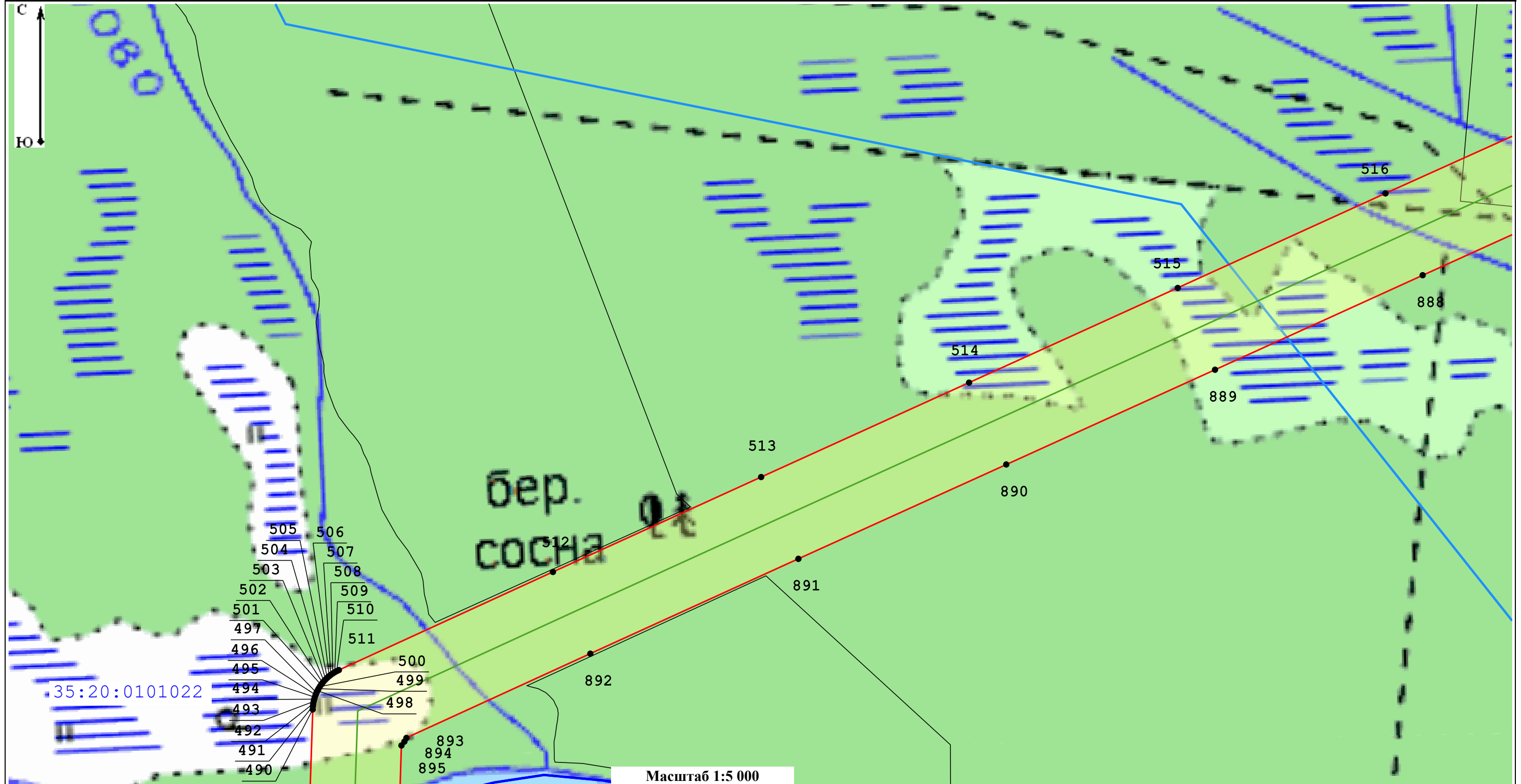


Дата _____ 03.10.2022

Место для оттиска печати (при наличии) лица, составившего описание местоположения границ объекта

Раздел 4
План границ объекта

Лист 53



Масштаб 1:5 000

Условные обозначения:

35:02:0401009 - Номер кадастрового квартала

35:02:0401009:124 - Кадастровый номер земельного участка, в отношении которого испрашивается публичный сервитут

— Местоположение "ВЛ 750 кВ Белозерская - Ленинградская"

— Границы кадастровых кварталов по данным единого государственного реестра недвижимости

□ - Границы публичного сервитута

— Границы субъекта, МО, населенного пункта

— Границы земельных участков, имеющих в ЕГРН

• - Характерная точка границы устанавливаемого публичного сервитута

Подпись _____

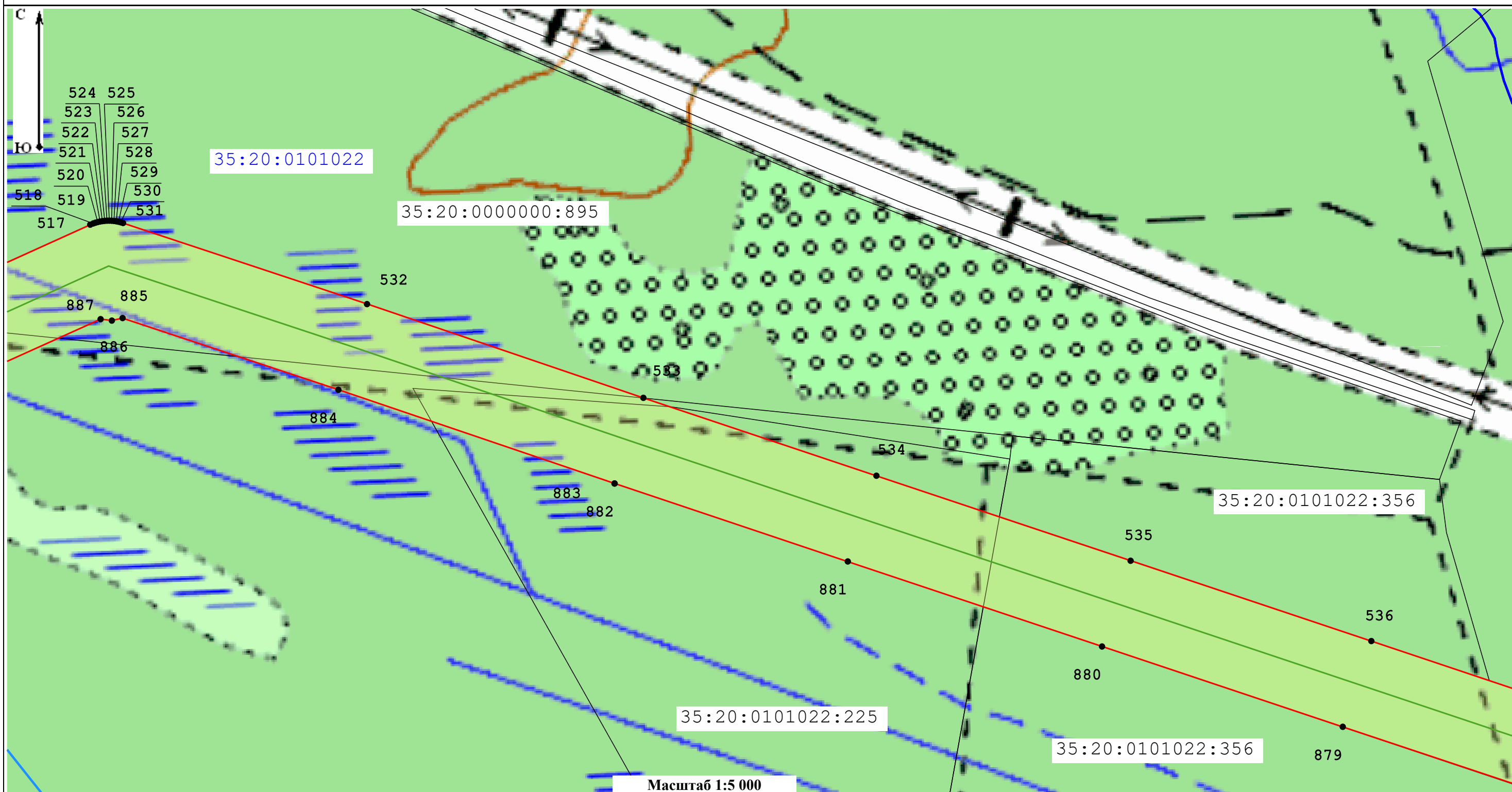


Дата _____ 03.10.2022

Место для оттиска печати (при наличии) лица, составившего описание местоположения границ объекта

Раздел 4
План границ объекта

Лист 54



Условные обозначения:

35:02:0401009 - Номер кадастрового квартала

35:02:0401009:124 - Кадастровый номер земельного участка, в отношении которого испрашивается публичный сервитут

— Местоположение "ВЛ 750 кВ Белозерская - Ленинградская"

— Границы кадастровых кварталов по данным единого государственного реестра недвижимости

□ - Границы публичного сервитута

— Границы субъекта, МО, населенного пункта

— Границы земельных участков, имеющих в ЕГРН

• - Характерная точка границы устанавливаемого публичного сервитута

Подпись _____

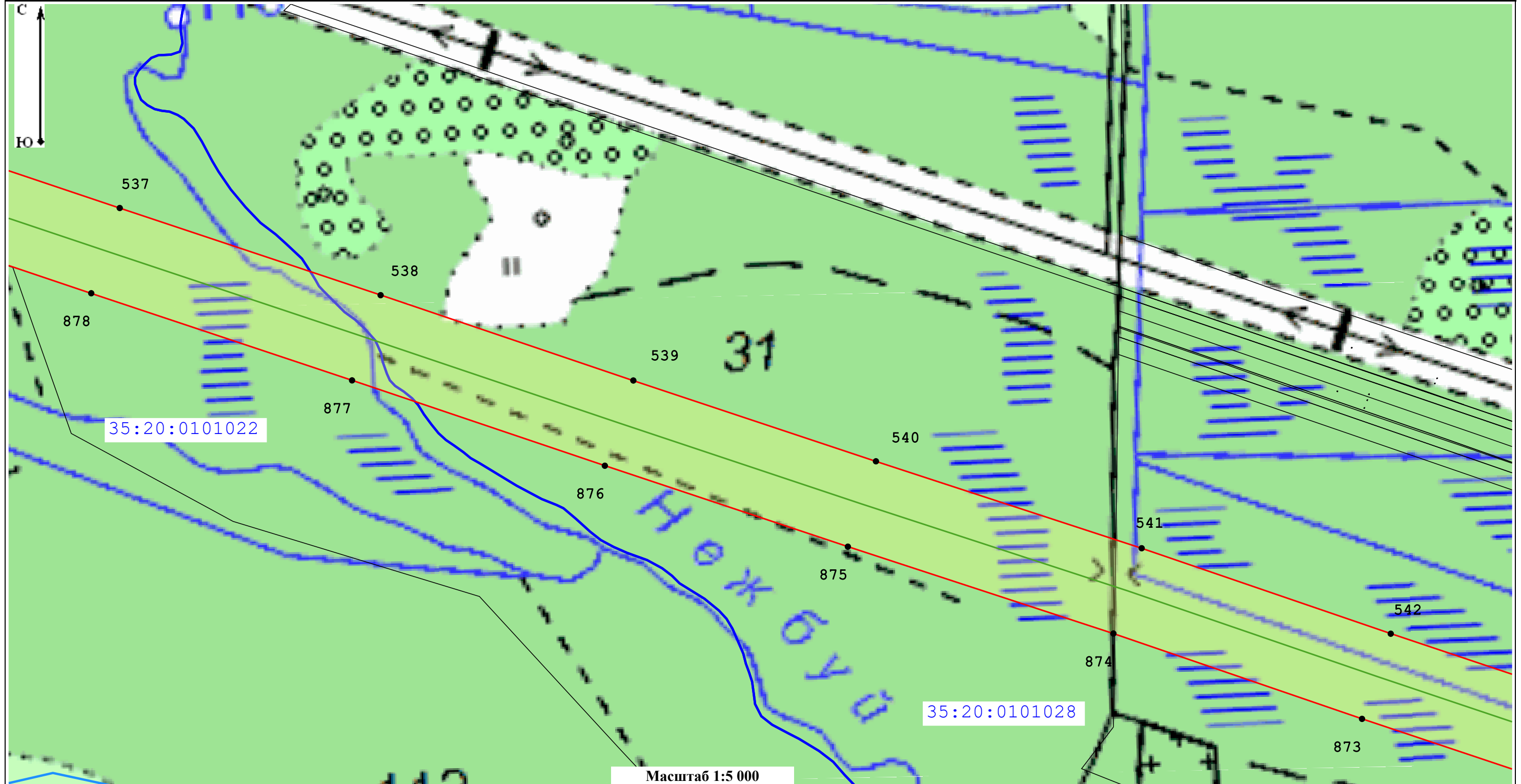


Дата _____ 03.10.2022

Место для оттиска печати (при наличии) лица, составившего описание местоположения границ объекта

Раздел 4
План границ объекта

Лист 55



Масштаб 1:5 000

Условные обозначения:

35:02:0401009 - Номер кадастрового квартала

35:02:0401009:124 - Кадастровый номер земельного участка, в отношении которого испрашивается публичный сервитут

— Местоположение "ВЛ 750 кВ Белозерская - Ленинградская"

— Границы кадастровых кварталов по данным единого государственного реестра недвижимости

□ - Границы публичного сервитута

— Границы субъекта, МО, населенного пункта

— Границы земельных участков, имеющих в ЕГРН

• - Характерная точка границы устанавливаемого публичного сервитута

Подпись _____



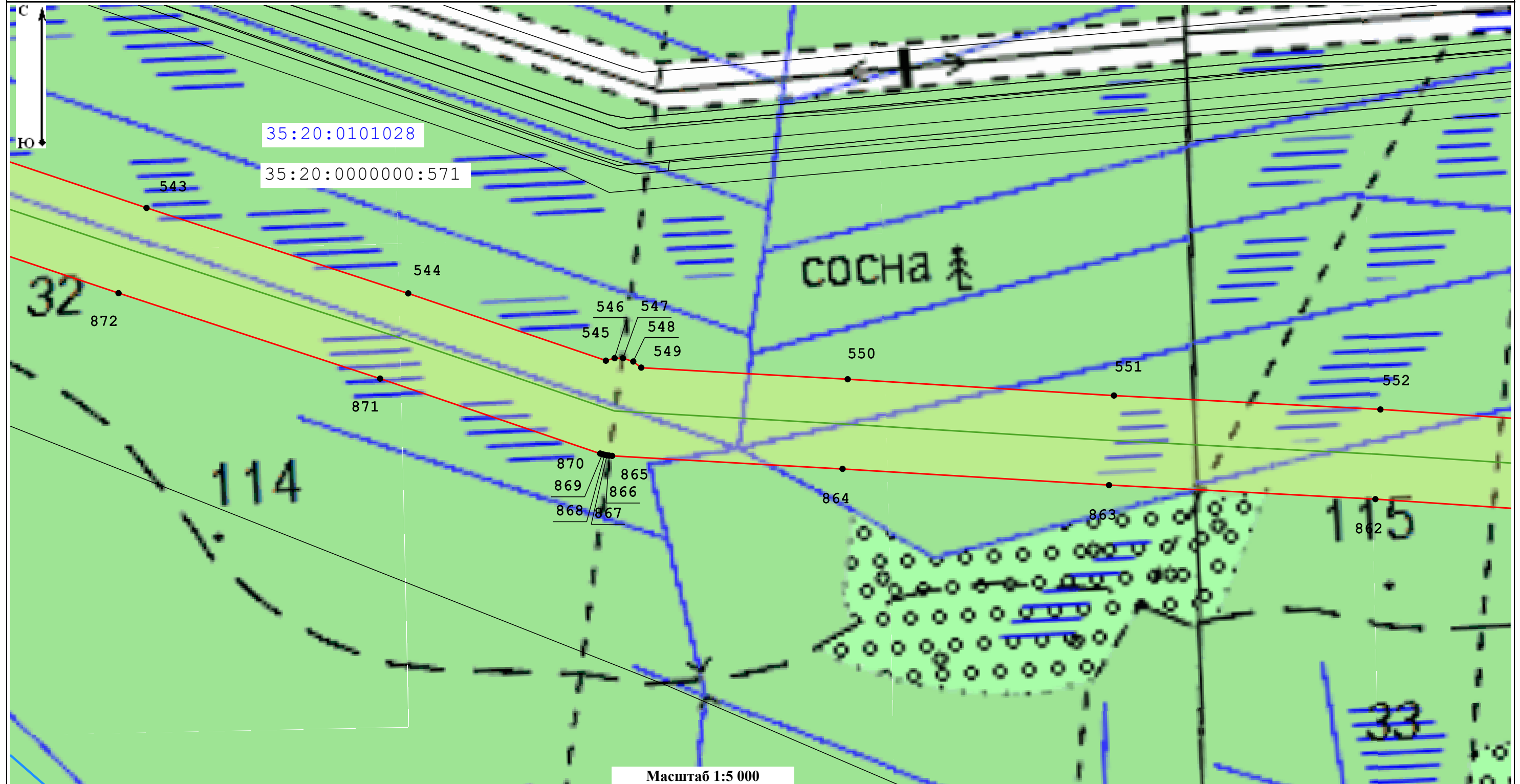
Дата _____

03.10.2022

Место для оттиска печати (при наличии) лица, составившего описание местоположения границ объекта

Раздел 4
План границ объекта

Лист 56



Масштаб 1:5 000

Условные обозначения:

35:02:0401009 - Номер кадастрового квартала

35:02:0401009:124 - Кадастровый номер земельного участка, в отношении которого испрашивается публичный сервитут

— Местоположение "ВЛ 750 кВ Белозерская - Ленинградская"

— Границы кадастровых кварталов по данным единого государственного реестра недвижимости

□ - Границы публичного сервитута

— Границы субъекта, МО, населенного пункта

— Границы земельных участков, имеющих в ЕГРН

• - Характерная точка границы устанавливаемого публичного сервитута

Подпись _____

Место для оттиска печати (при наличии) лица, составившего описание местоположения границ объекта

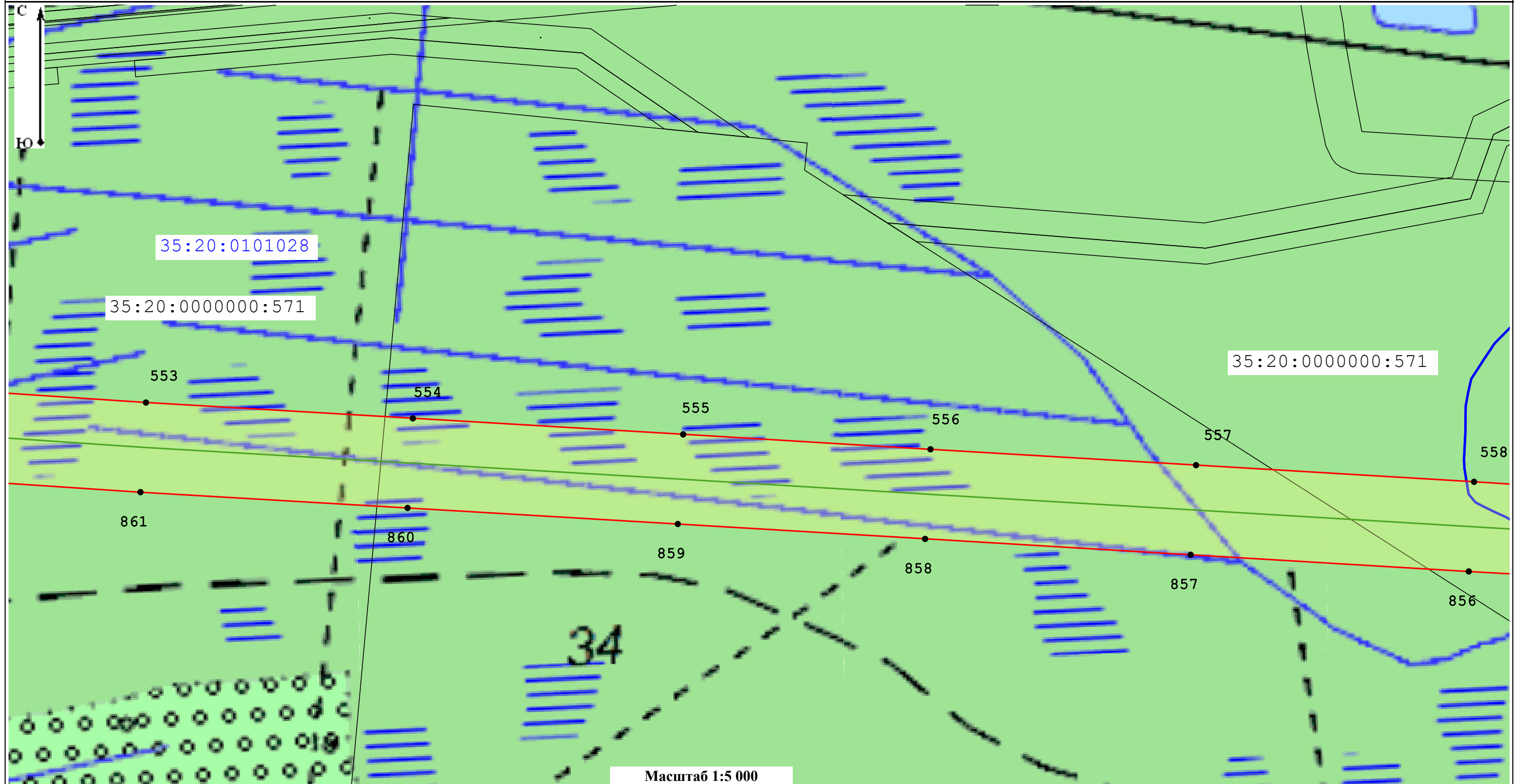


Дата _____

03.10.2022

Раздел 4
План границ объекта

Лист 57



Условные обозначения:

35:02:0401009 - Номер кадастрового квартала

35:02:0401009:124 - Кадастровый номер земельного участка, в отношении которого испрашивается публичный сервитут

— Местоположение "ВЛ 750 кВ Белозерская - Ленинградская"

— Границы кадастровых кварталов по данным единого государственного реестра недвижимости

□ - Границы публичного сервитута

— Границы субъекта, МО, населенного пункта

— Границы земельных участков, имеющих в ЕГРН

• - Характерная точка границы устанавливаемого публичного сервитута

Подпись _____

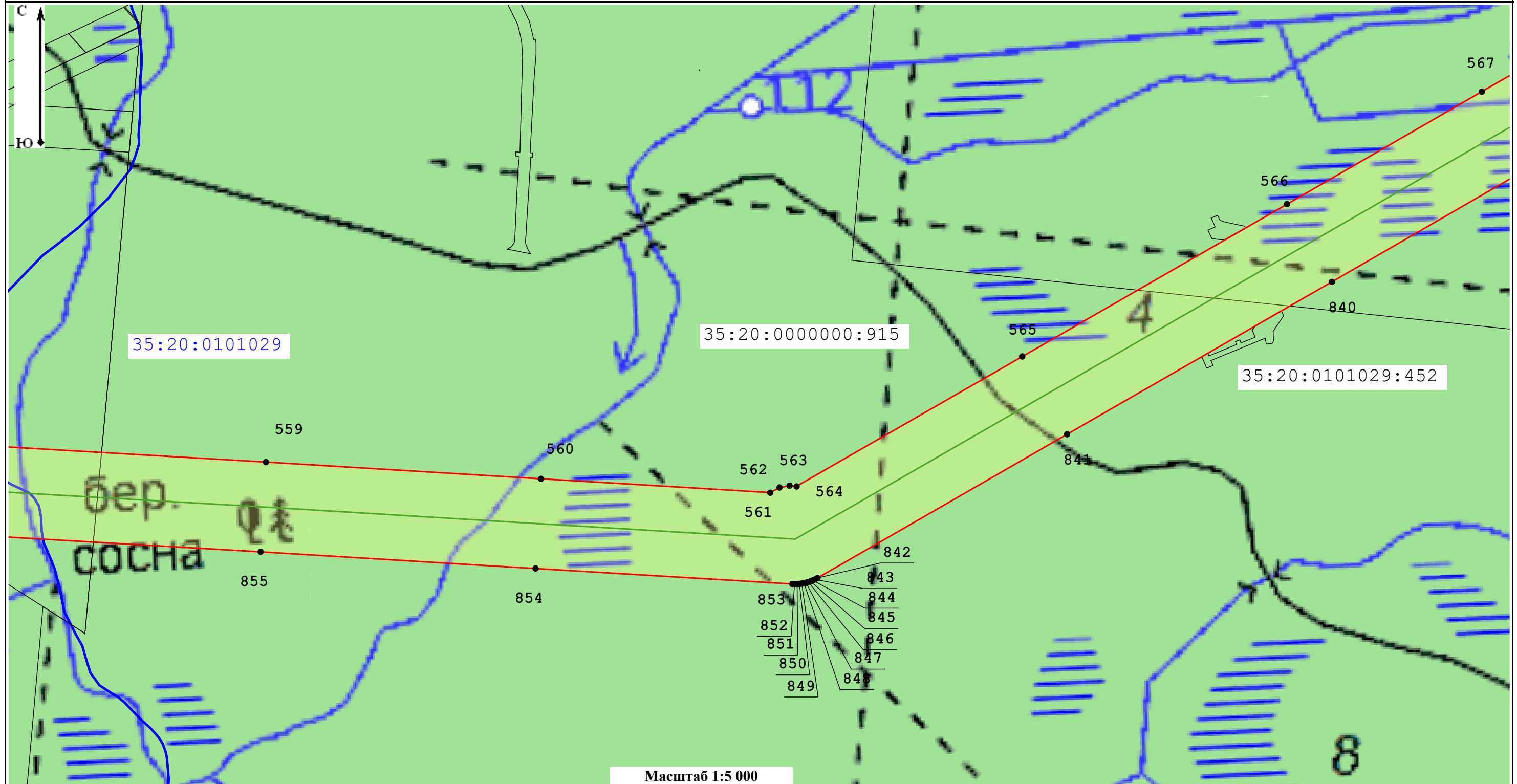
Место для оттиска печати (при наличии) лица, составившего описание местоположения границ объекта



Дата _____ 03.10.2022

Раздел 4
План границ объекта

Лист 58



Масштаб 1:5 000

Условные обозначения:

35:02:0401009 - Номер кадастрового квартала

35:02:0401009:124 - Кадастровый номер земельного участка, в отношении которого испрашивается публичный сервитут

— Местоположение "ВЛ 750 кВ Белозерская - Ленинградская"

— Границы кадастровых кварталов по данным единого государственного реестра недвижимости

— Границы публичного сервитута

— Границы субъекта, МО, населенного пункта

— Границы земельных участков, имеющих в ЕГРН

1 - Характерная точка границы устанавливаемого публичного сервитута

Подпись _____



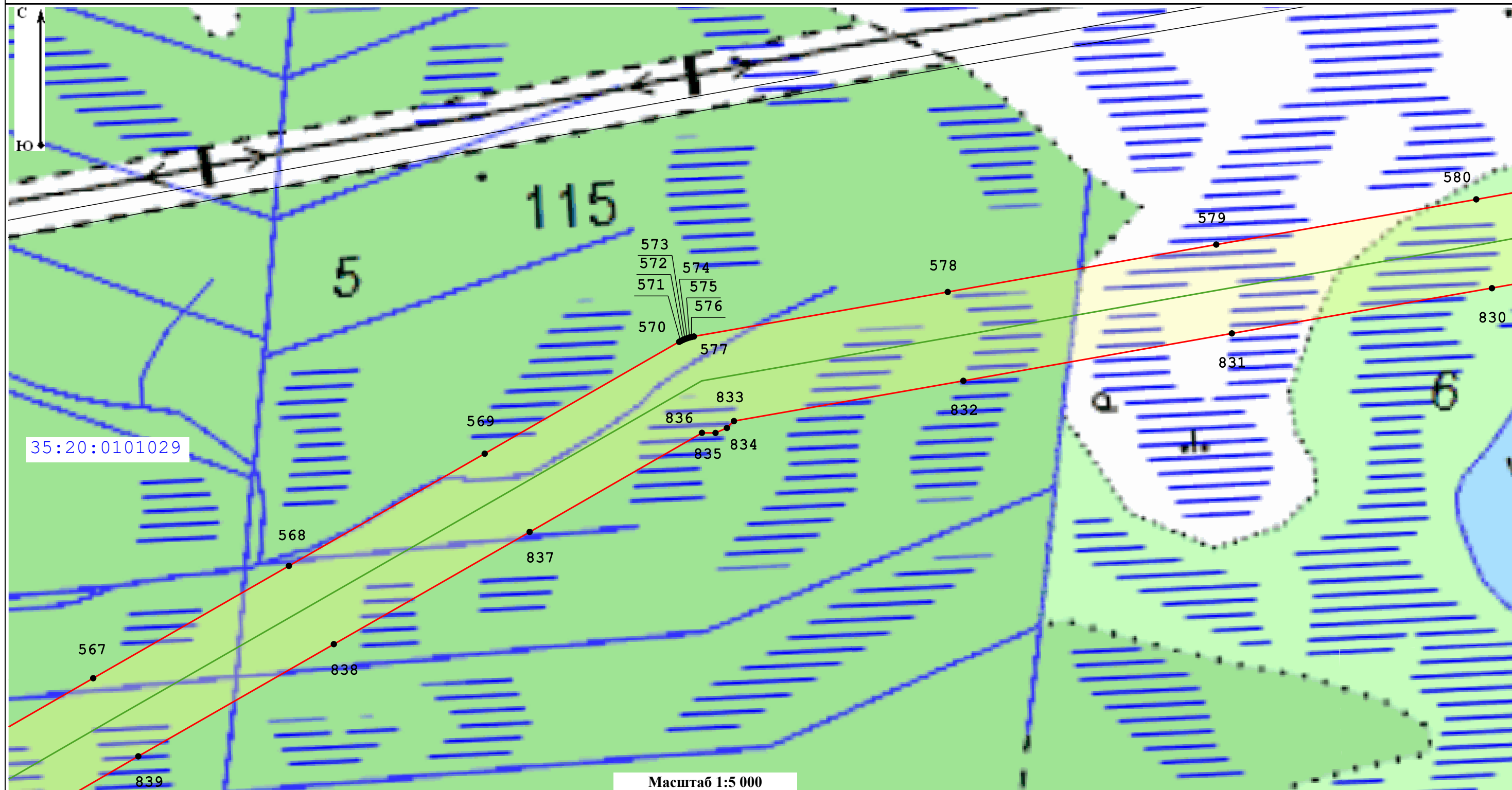
Дата _____

03.10.2022

Место для оттиска печати (при наличии) лица, составившего описание местоположения границ объекта

Раздел 4
План границ объекта

Лист 59



Масштаб 1:5 000

Условные обозначения:

35:02:0401009 - Номер кадастрового квартала

35:02:0401009:124 - Кадастровый номер земельного участка, в отношении которого испрашивается публичный сервитут

— Местоположение "ВЛ 750 кВ Белозерская - Ленинградская"

— Границы кадастровых кварталов по данным единого государственного реестра недвижимости

□ Границы публичного сервитута

— Границы субъекта, МО, населенного пункта

— Границы земельных участков, имеющих в ЕГРН

• - Характерная точка границы устанавливаемого публичного сервитута

Подпись _____



Дата _____ 03.10.2022

Место для оттиска печати (при наличии) лица, составившего описание местоположения границ объекта

Раздел 4
План границ объекта

Лист 60



Условные обозначения:

35:02:0401009 - Номер кадастрового квартала

35:02:0401009:124 - Кадастровый номер земельного участка, в отношении которого испрашивается публичный сервитут

— Место положение "ВЛ 750 кВ Белозерская - Ленинградская"

— Границы кадастровых кварталов по данным единого государственного реестра недвижимости

□ - Границы публичного сервитута

— Границы субъекта, МО, населенного пункта

— Границы земельных участков, имеющих в ЕГРН

• - Характерная точка границы устанавливаемого публичного сервитута

Подпись _____

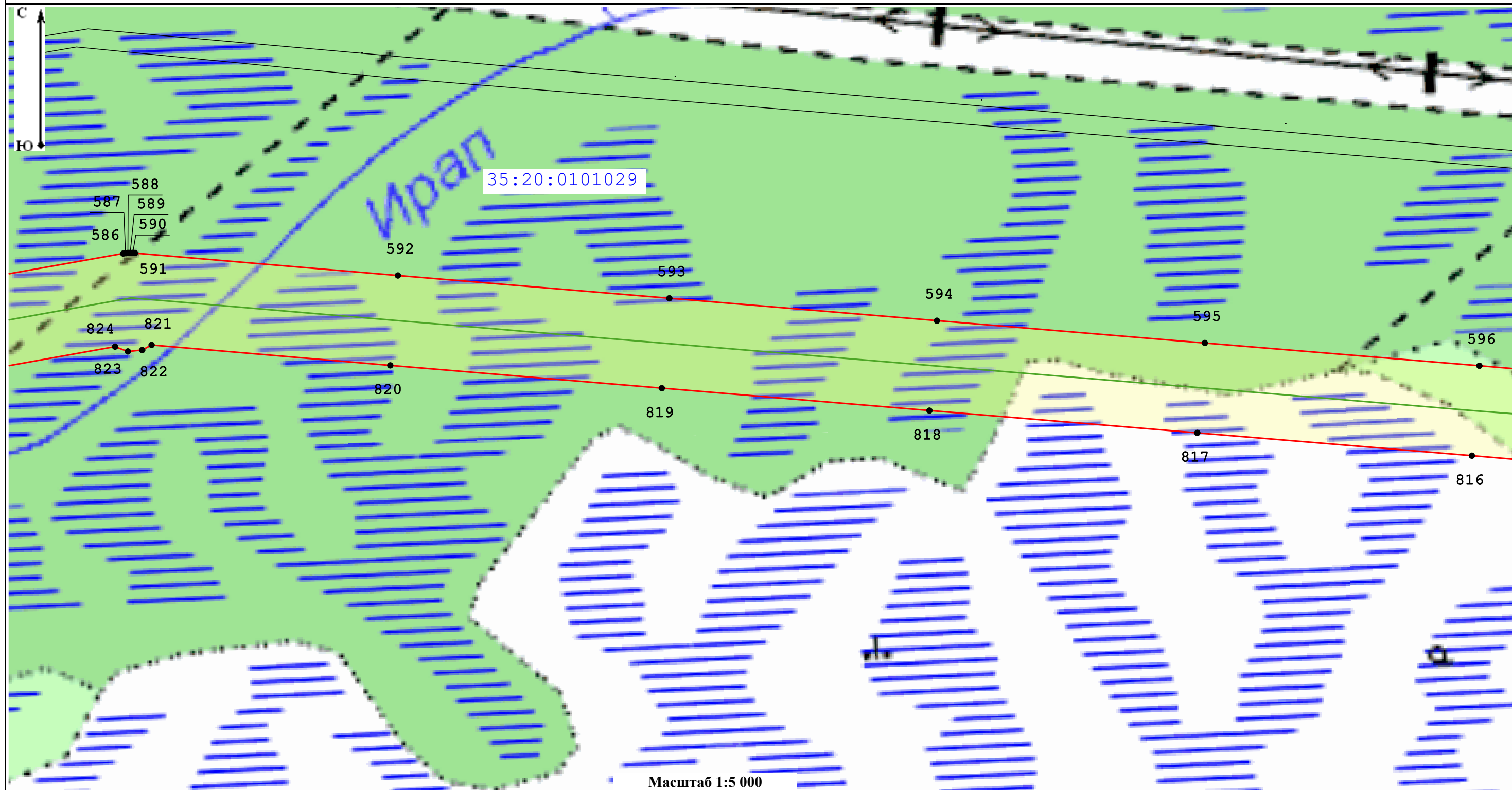


Дата _____ 03.10.2022

Место для оттиска печати (при наличии) лица, составившего описание местоположения границ объекта

Раздел 4
План границ объекта

Лист 61



Масштаб 1:5 000

Условные обозначения:

35:02:0401009 - Номер кадастрового квартала

35:02:0401009:124 - Кадастровый номер земельного участка, в отношении которого испрашивается публичный сервитут

— Местоположение "ВЛ 750 кВ Белозерская - Ленинградская"

— Границы кадастровых кварталов по данным единого государственного реестра недвижимости

□ - Границы публичного сервитута

— Границы субъекта, МО, населенного пункта

— Границы земельных участков, имеющих в ЕГРН

• - Характерная точка границы устанавливаемого публичного сервитута

Подпись _____

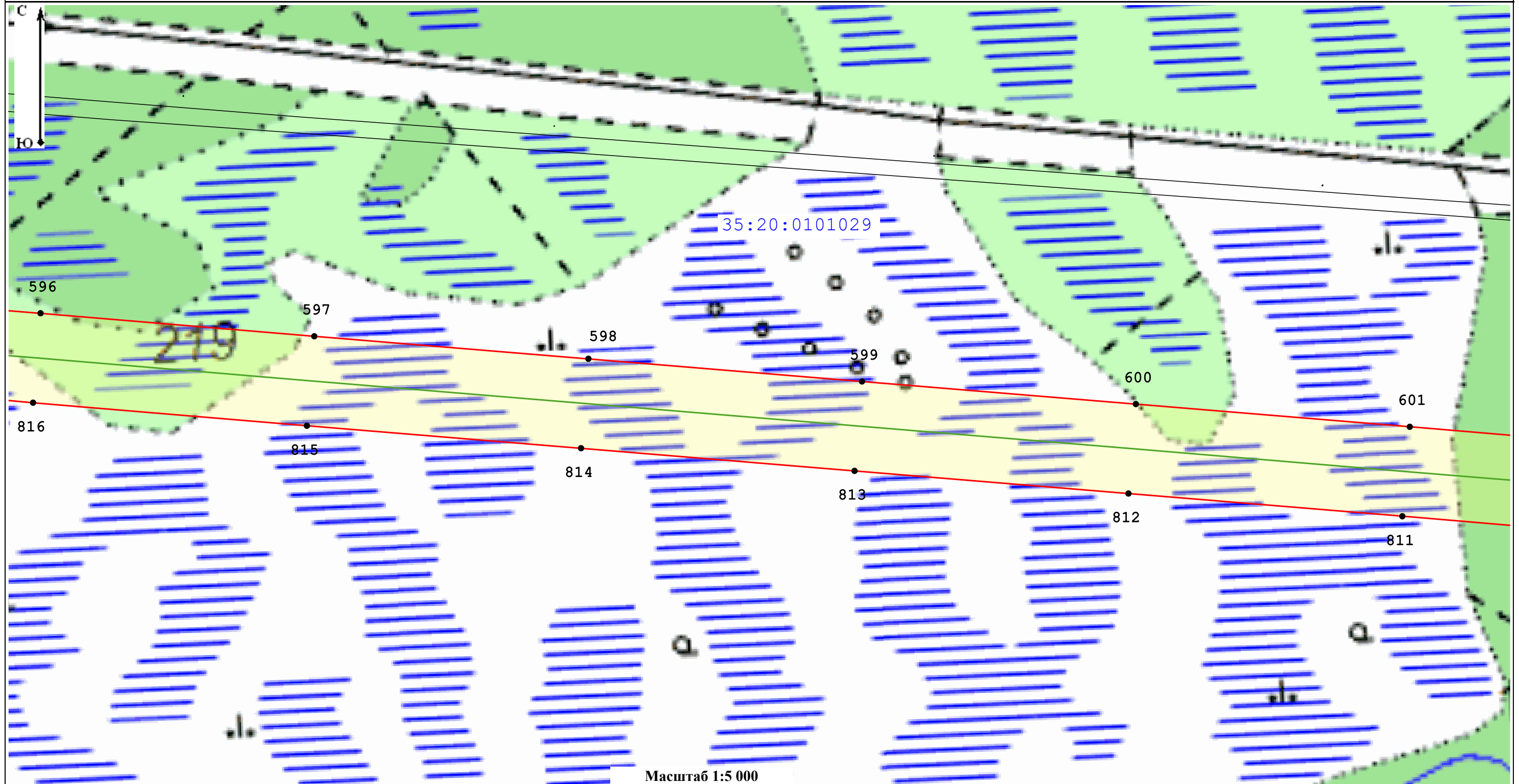


Дата _____ 03.10.2022

Место для оттиска печати (при наличии) лица, составившего описание местоположения границ объекта

Раздел 4
План границ объекта

Лист 62



Масштаб 1:5 000

Условные обозначения:

35:02:0401009 - Номер кадастрового квартала

35:02:0401009:124 - Кадастровый номер земельного участка, в отношении которого испрашивается публичный сервитут

— Место положение "ВЛ 750 кВ Белозерская - Ленинградская"

— Границы кадастровых кварталов по данным единого государственного реестра недвижимости

□ - Границы публичного сервитута

— Границы субъекта, МО, населенного пункта

— Границы земельных участков, имеющих в ЕГРН

• - Характерная точка границы устанавливаемого публичного сервитута

Подпись _____



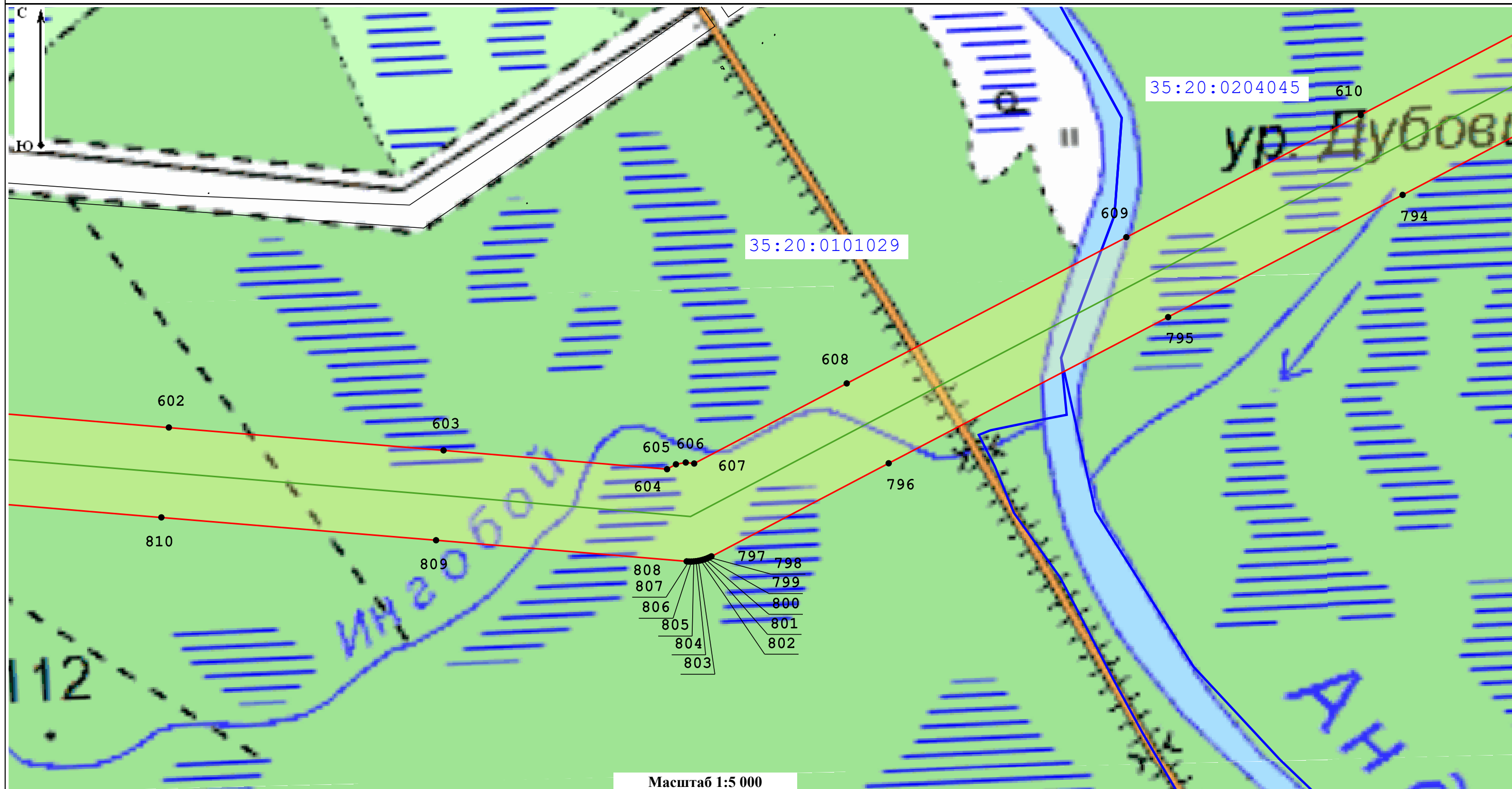
Дата _____

03.10.2022

Место для оттиска печати (при наличии) лица, составившего описание местоположения границ объекта

Раздел 4
План границ объекта

Лист 63



Масштаб 1:5 000

Условные обозначения:

35:02:0401009 - Номер кадастрового квартала

35:02:0401009:124 - Кадастровый номер земельного участка, в отношении которого испрашивается публичный сервитут

— Местоположение "ВЛ 750 кВ Белозерская - Ленинградская"

— Границы кадастровых кварталов по данным единого государственного реестра недвижимости

□ - Границы публичного сервитута

— Границы субъекта, МО, населенного пункта

— Границы земельных участков, имеющих в ЕГРН

• - Характерная точка границы устанавливаемого публичного сервитута

Подпись _____

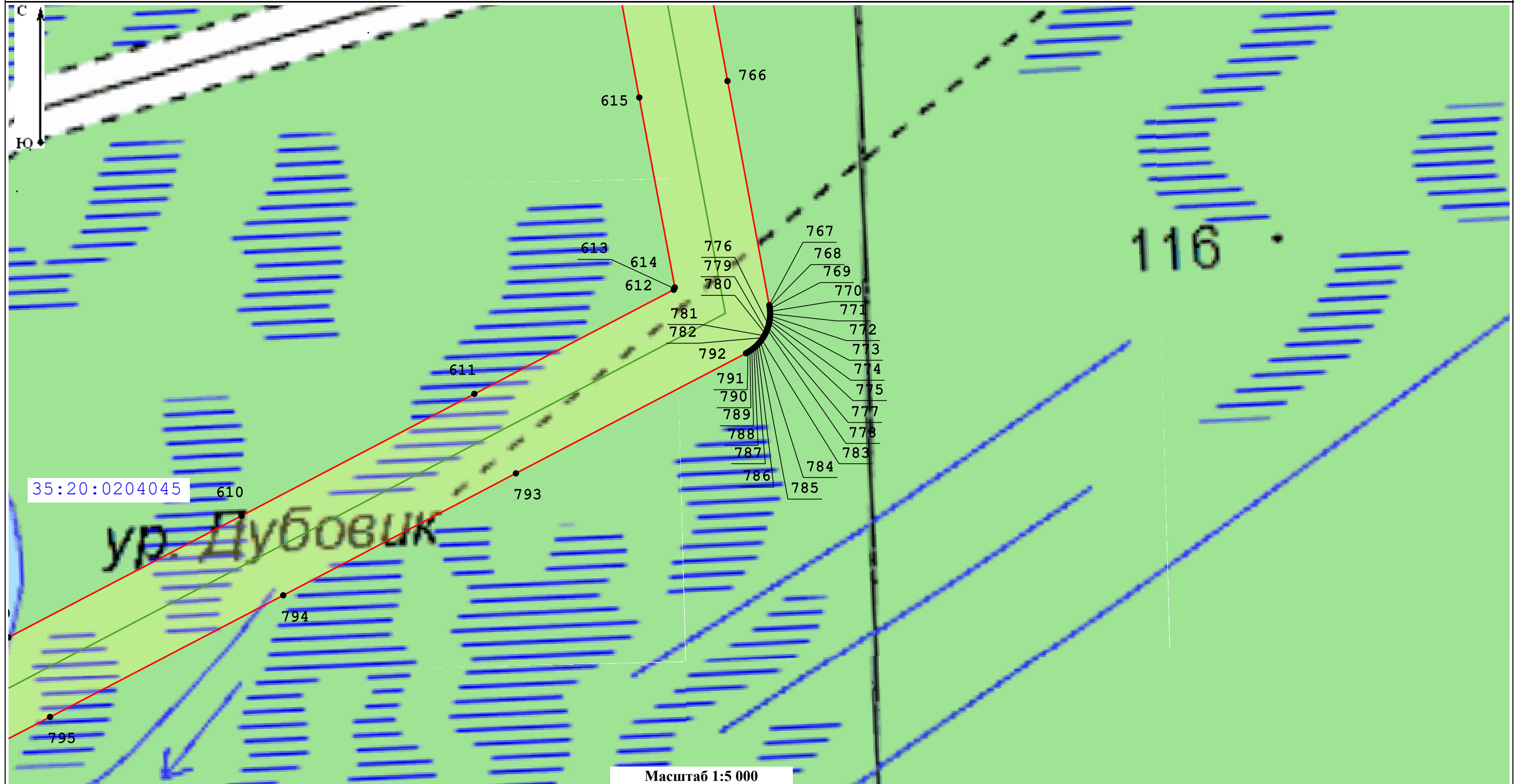
Место для оттиска печати (при наличии) лица, составившего описание местоположения границ объекта



Дата _____ 03.10.2022

Раздел 4
План границ объекта

Лист 64



Масштаб 1:5 000

Условные обозначения:

35:02:0401009 - Номер кадастрового квартала

35:02:0401009:124 - Кадастровый номер земельного участка, в отношении которого испрашивается публичный сервитут

— Местоположение "ВЛ 750 кВ Белозерская - Ленинградская"

— Границы кадастровых кварталов по данным единого государственного реестра недвижимости

□ - Границы публичного сервитута

— Границы субъекта, МО, населенного пункта

— Границы земельных участков, имеющих в ЕГРН

• - Характерная точка границы устанавливаемого публичного сервитута

Подпись _____

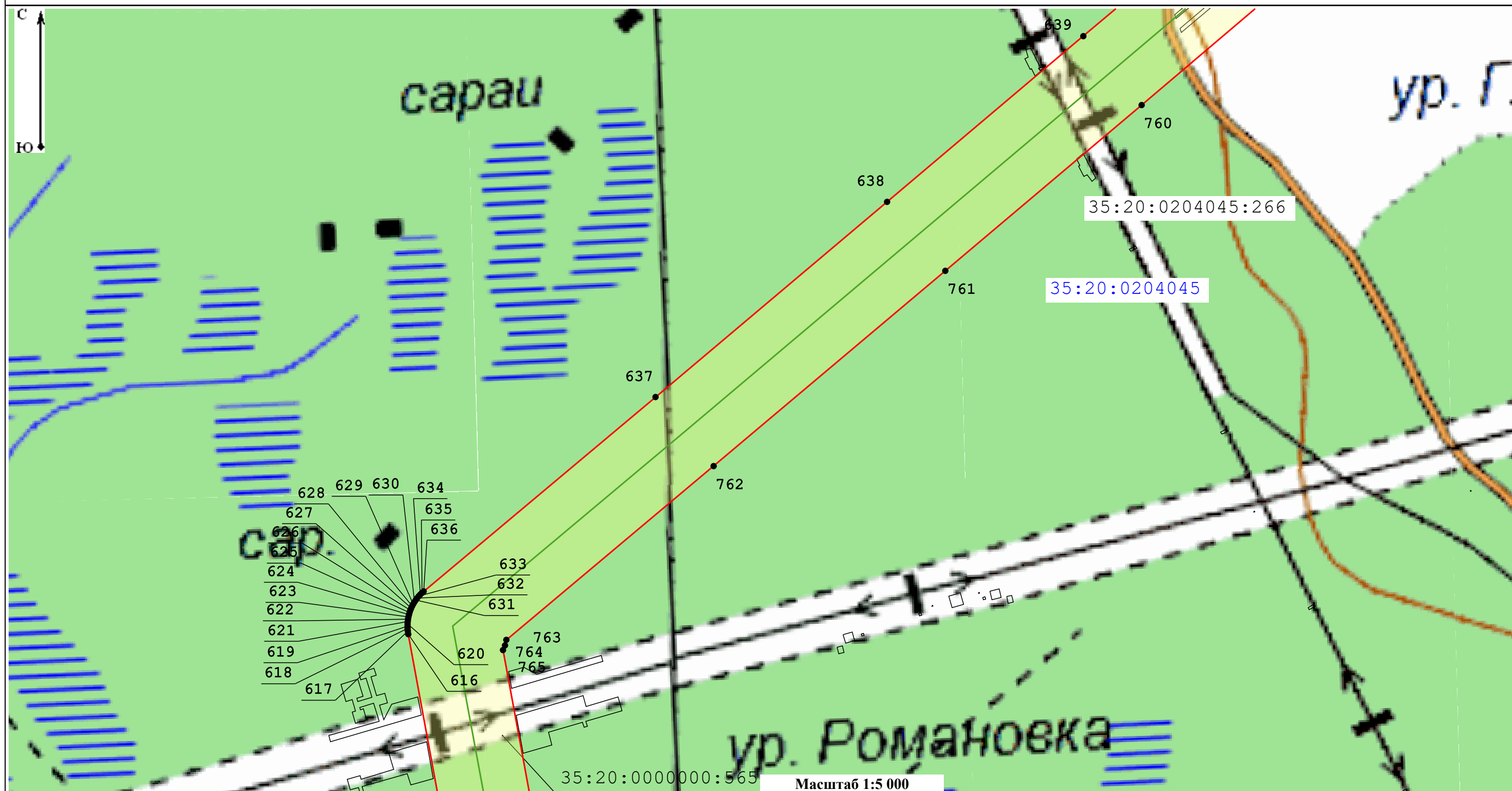
Место для оттиска печати (при наличии) лица, составившего описание местоположения границ объекта



Дата 03.10.2022

Раздел 4
План границ объекта

Лист 65



Условные обозначения:

35:02:0401009 - Номер кадастрового квартала

35:02:0401009:124 - Кадастровый номер земельного участка, в отношении которого испрашивается публичный сервитут

— Местоположение "ВЛ 750 кВ Белозерская - Ленинградская"

— Границы кадастровых кварталов по данным единого государственного реестра недвижимости

□ - Границы публичного сервитута

— Границы субъекта, МО, населенного пункта

— Границы земельных участков, имеющих в ЕГРН

1 - Характерная точка границы устанавливаемого публичного сервитута

Подпись _____

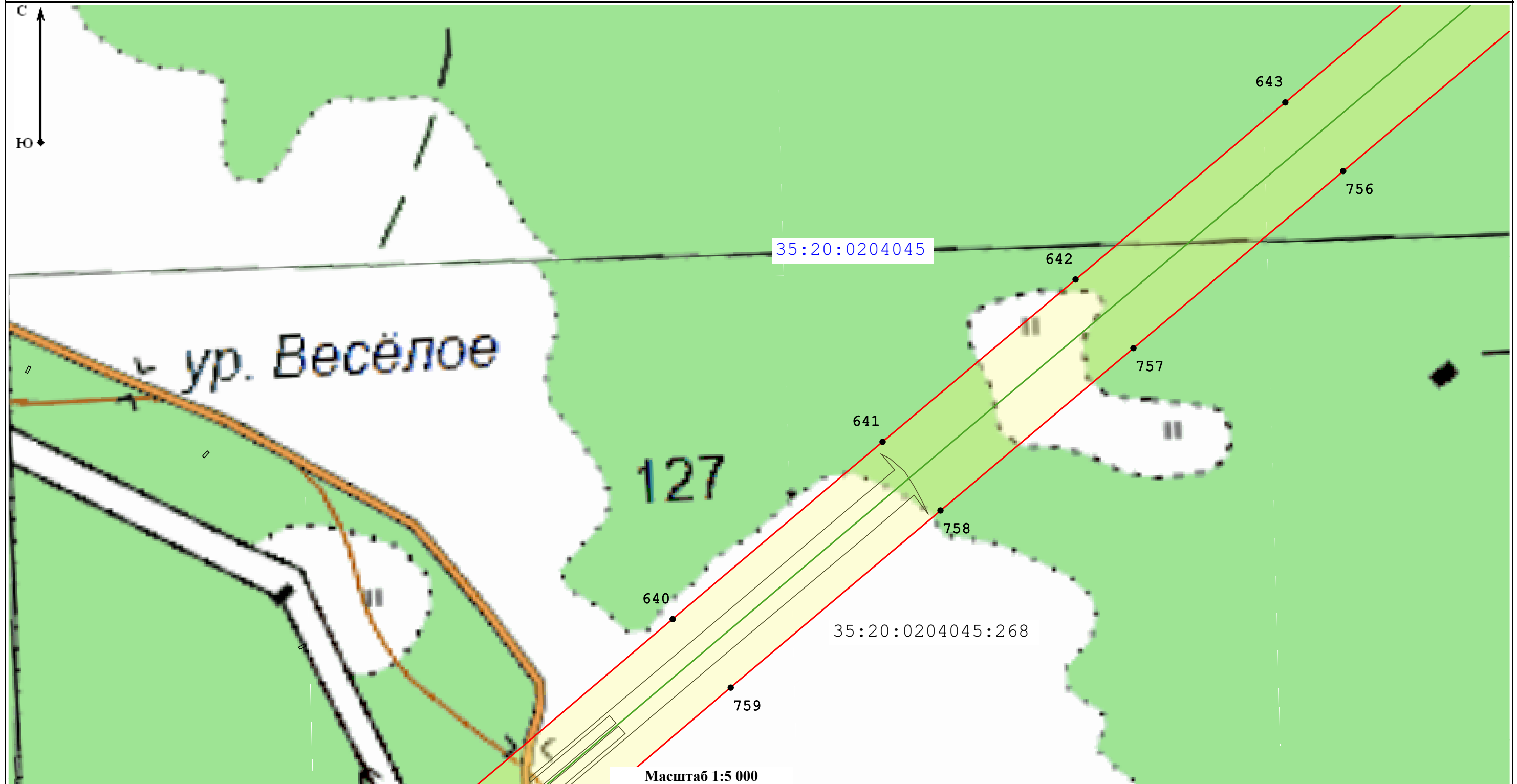


Дата _____ 03.10.2022

Место для оттиска печати (при наличии) лица, составившего описание местоположения границ объекта

Раздел 4
План границ объекта

Лист 66



Масштаб 1:5 000

Условные обозначения:

35:02:0401009 - Номер кадастрового квартала

35:02:0401009:124 - Кадастровый номер земельного участка, в отношении которого испрашивается публичный сервитут

— Местоположение "ВЛ 750 кВ Белозерская - Ленинградская"

— Границы кадастровых кварталов по данным единого государственного реестра недвижимости

□ - Границы публичного сервитута

— Границы субъекта, МО, населенного пункта

— Границы земельных участков, имеющих в ЕГРН

• - Характерная точка границы устанавливаемого публичного сервитута

Подпись _____

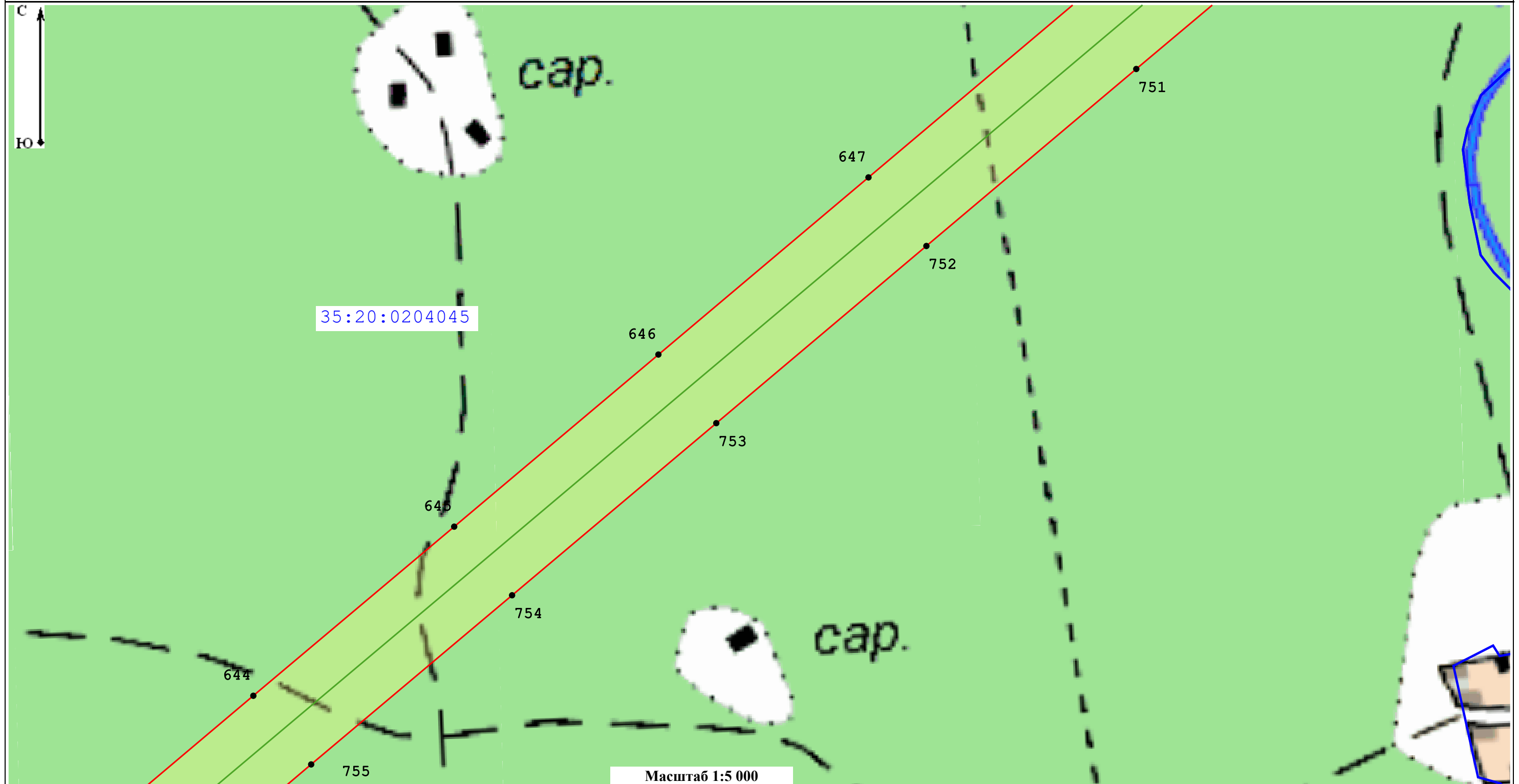
Место для оттиска печати (при наличии) лица, составившего описание местоположения границ объекта



Дата 03.10.2022

Раздел 4
План границ объекта

Лист 67



Масштаб 1:5 000

Условные обозначения:

35:02:0401009 - Номер кадастрового квартала

35:02:0401009:124 - Кадастровый номер земельного участка, в отношении которого испрашивается публичный сервитут

— Местоположение "ВЛ 750 кВ Белозерская - Ленинградская"

— Границы кадастровых кварталов по данным единого государственного реестра недвижимости

□ - Границы публичного сервитута

— Границы субъекта, МО, населенного пункта

— Границы земельных участков, имеющих в ЕГРН

• - Характерная точка границы устанавливаемого публичного сервитута

Подпись _____

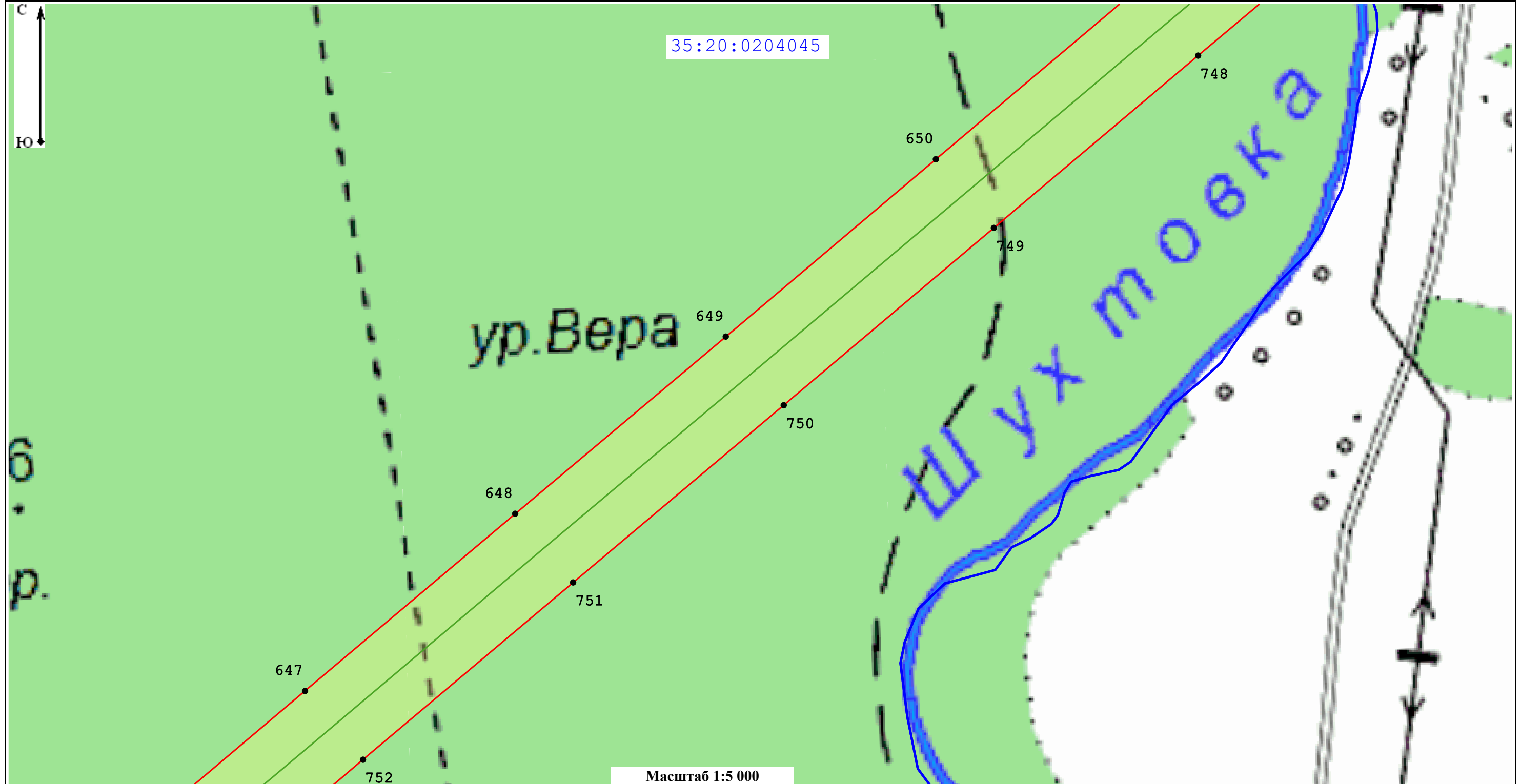


Дата _____ 03.10.2022

Место для оттиска печати (при наличии) лица, составившего описание местоположения границ объекта

Раздел 4
План границ объекта

Лист 68



Масштаб 1:5 000

Условные обозначения:

35:02:0401009 - Номер кадастрового квартала

35:02:0401009:124 - Кадастровый номер земельного участка, в отношении которого испрашивается публичный сервитут

— Местоположение "ВЛ 750 кВ Белозерская - Ленинградская"

— Границы кадастровых кварталов по данным единого государственного реестра недвижимости

□ - Границы публичного сервитута

— Границы субъекта, МО, населенного пункта

— Границы земельных участков, имеющих в ЕГРН

• - Характерная точка границы устанавливаемого публичного сервитута

Подпись _____

Дата _____

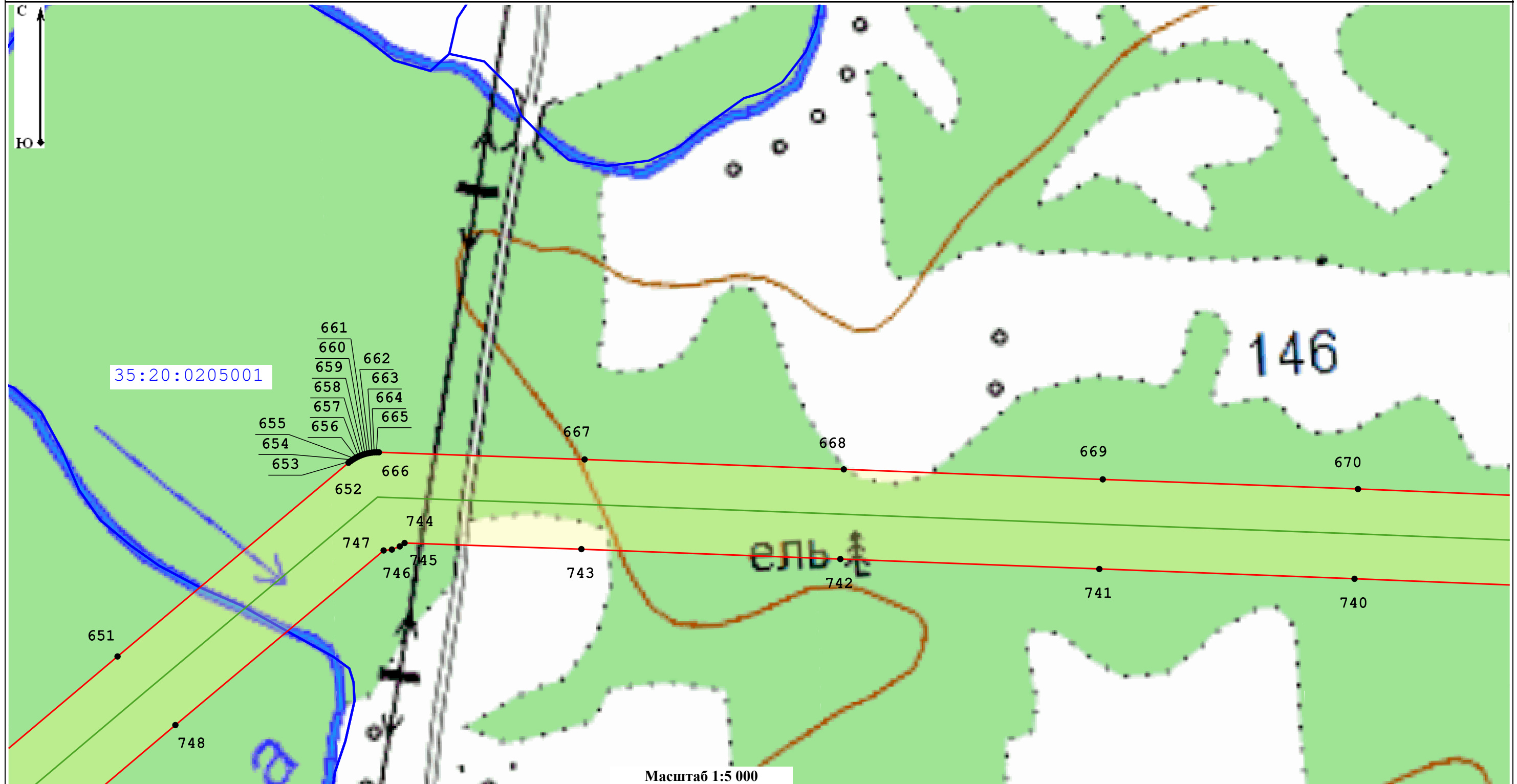
03.10.2022

Место для оттиска печати (при наличии) лица, составившего описание местоположения границ объекта



Раздел 4
План границ объекта

Лист 69



Масштаб 1:5 000

Условные обозначения:

35:02:0401009 - Номер кадастрового квартала

35:02:0401009:124 - Кадастровый номер земельного участка, в отношении которого испрашивается публичный сервитут

— Местоположение "ВЛ 750 кВ Белозерская - Ленинградская"

— Границы кадастровых кварталов по данным единого государственного реестра недвижимости

— Границы публичного сервитута

— Границы субъекта, МО, населенного пункта

— Границы земельных участков, имеющих в ЕГРН

— Характерная точка границы устанавливаемого публичного сервитута

Подпись _____

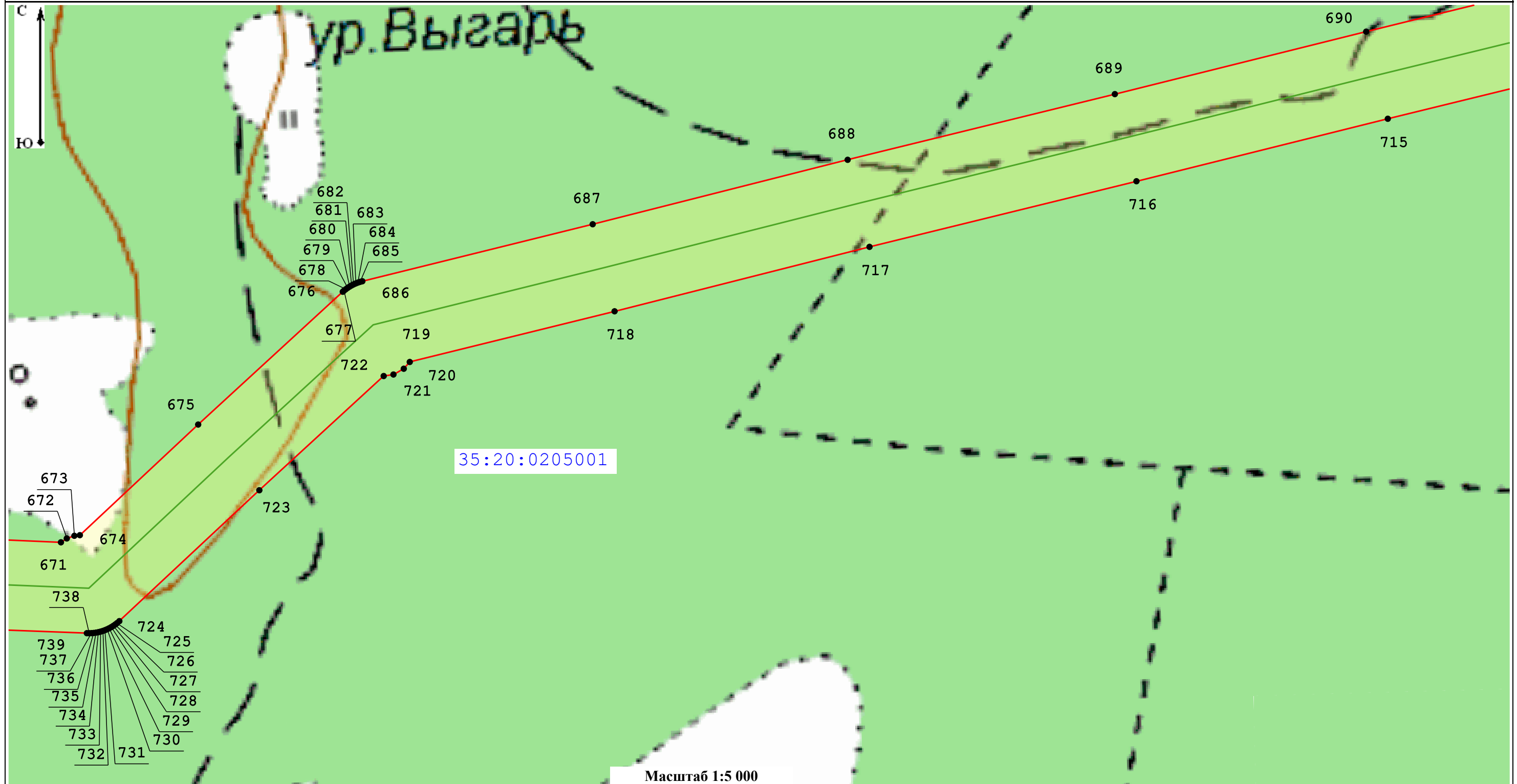
Место для оттиска печати (при наличии) лица, составившего описание местоположения границ объекта



Дата 03.10.2022

Раздел 4
План границ объекта

Лист 70



Масштаб 1:5 000

Условные обозначения:

35:02:0401009 - Номер кадастрового квартала

35:02:0401009:124 - Кадастровый номер земельного участка, в отношении которого испрашивается публичный сервитут

— Место положение "ВЛ 750 кВ Белозерская - Ленинградская"

— Границы кадастровых кварталов по данным единого государственного реестра недвижимости

□ Границы публичного сервитута

— Границы субъекта, МО, населенного пункта

— Границы земельных участков, имеющих в ЕГРН

• - Характерная точка границы устанавливаемого публичного сервитута

Подпись _____

Место для оттиска печати (при наличии) лица, составившего описание местоположения границ объекта



Дата 03.10.2022

Раздел 4
План границ объекта

Лист 71



Масштаб 1:5 000

Условные обозначения:

35:02:0401009 - Номер кадастрового квартала

35:02:0401009:124 - Кадастровый номер земельного участка, в отношении которого испрашивается публичный сервитут

— Местоположение "ВЛ 750 кВ Белозерская - Ленинградская"

— Границы кадастровых кварталов по данным единого государственного реестра недвижимости

□ - Границы публичного сервитута

— Границы субъекта, МО, населенного пункта

— Границы земельных участков, имеющих в ЕГРН

• - Характерная точка границы устанавливаемого публичного сервитута

Подпись _____

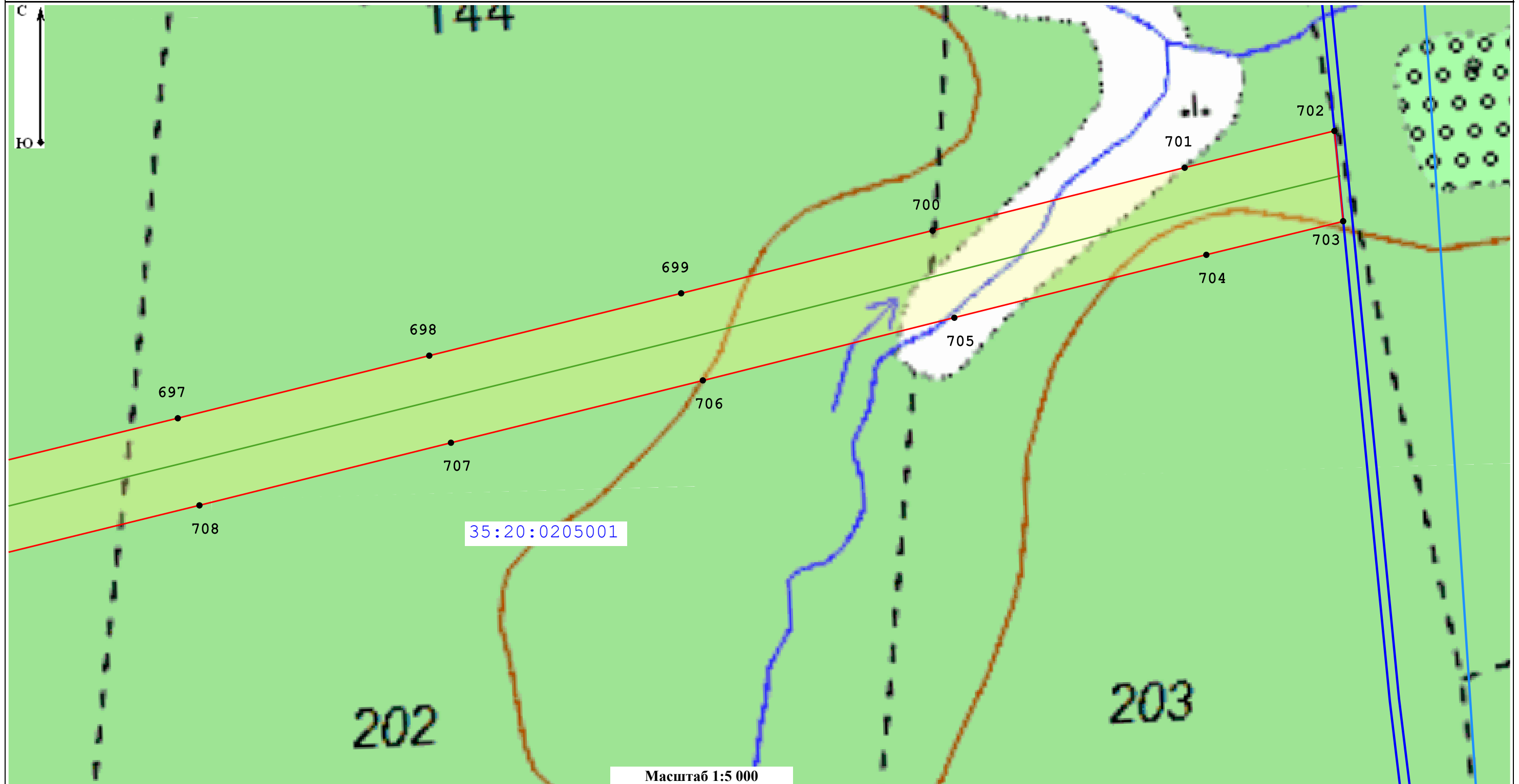
Дата 03.10.2022

Место для оттиска печати (при наличии) лица, составившего описание местоположения границ объекта



Раздел 4
План границ объекта

Лист 72



Масштаб 1:5 000

Условные обозначения:

35:02:0401009 - Номер кадастрового квартала

35:02:0401009:124 - Кадастровый номер земельного участка, в отношении которого испрашивается публичный сервитут

— Местоположение "ВЛ 750 кВ Белозерская - Ленинградская"

— Границы кадастровых кварталов по данным единого государственного реестра недвижимости

□ - Границы публичного сервитута

— Границы субъекта, МО, населенного пункта

— Границы земельных участков, имеющих в ЕГРН

• - Характерная точка границы устанавливаемого публичного сервитута

Подпись _____

Дата _____ 03.10.2022

Место для оттиска печати (при наличии) лица, составившего описание местоположения границ объекта

